

Tableau des indices de cavités souterraines

Recensement des Indices de Cavités Souterraines

2011

Numéro d'indice	Parcelles cadastrales	Précision	Sources				Type probable d'indice	Matière probablement extraite	Commentaire	
			Départementales	Communales	Etudes	Enquête orale				Autres
76.057.001	BM 1	Invisible	Déclaration d'ouverture					Carrière souterraine	Non défini	
76.057.002	ZA 1	Invisible	Déclaration d'ouverture		Affaire n°12 853 (CETE, 2010) - annexe 7.			Carrière souterraine	Non défini	
76.057.003	AI 71-72 et AP 36	Invisible	Déclaration d'ouverture					Carrière souterraine	Non défini	
76.057.004		Invisible	Déclaration d'ouverture					Carrière souterraine	Non défini	
76.057.005	ZA 1	Invisible	Déclaration d'ouverture		Affaire n°12 853 (CETE, 2010) - annexe 7.			Carrière souterraine	Non défini	
76.057.006	AV 14-15	Invisible	Déclaration d'ouverture		Affaire : ALI/IBARENTIN_DECAP/ICS076_1010096bis (ALISE, 2011).			Carrière souterraine	Non défini	INDICE LEVE
76.057.007	AP 20 et AR 80	Invisible	Déclaration d'ouverture					Carrière souterraine	Non défini	
76.057.008		Non localisé	Déclaration d'ouverture					Carrière souterraine	Non défini	
76.057.009	AO 34 et AP 35	Invisible	Déclaration d'ouverture					Carrière souterraine	Non défini	
76.057.010	BN 80	Invisible	Déclaration d'ouverture		Affaire n°12 853 (CETE, 2010) - annexe 7.			Carrière souterraine	Non défini	
76.057.011	BM 1	Invisible	Déclaration d'ouverture					Carrière souterraine	Non défini	
76.057.012		Invisible	Déclaration d'ouverture	Arrêté d'autorisation à continuer à exploiter	Affaires : ALI/INDICE_12_FOR/BARENTIN/1011108bis (ALISE, 2010) + ALI_MAIRIE_12BIS_COMPLEMENT_BRANTIN_120 8048 (ALISE,2012)		DDTM, courrier du 9/11/2012	Carrière souterraine	Marne	INDICE LEVE
76.057.013		Non localisé	Déclaration d'ouverture					Carrière souterraine	Non défini	
76.057.014		Non localisé	Déclaration d'ouverture	Déclaration d'ouverture				Carrière souterraine	Marne	
76.057.015		Non localisé	Déclaration d'ouverture					Carrière souterraine	Non défini	
76.057.016		Non localisé	Déclaration d'ouverture					Carrière souterraine	Non défini	
76.057.017		Non localisé	Déclaration d'ouverture					Carrière souterraine	Non défini	
76.057.018		Invisible	Déclaration d'ouverture	Déclaration d'ouverture	Dossier DRN2.8.2027 - Recherche de cavités ou d'anomalies souterraines - Parcelle BK166 (Ginger CEBTP, 02/2011)			Carrière souterraine	Marne	Les conclusions du dossier DRN2.8.2027 indiquent "qu'il n'y a pas d'extension de cavités...situé en arrière de la ligne de sondages". Le nouveau plan du périmètre de sécurité après travaux n' a pas été fourni dans ce rapport.
76.057.019		Non localisé	Déclaration d'ouverture					Carrière souterraine	Non défini	
76.057.020		Non localisé	Déclaration d'ouverture					Carrière souterraine	Non défini	
76.057.021		Non localisé	Déclaration d'ouverture					Carrière souterraine	Non défini	

Numéro d'indice	Parcelles cadastrales	Précision des indices de	Cavités Souterraines			Sources			Type probable d'indice	Matière probablement extraite	Commentaire 2011
			Départementales	Communes		Etudes	Enquête orale	Autres			
76.057.022		Non localisé	Déclaration d'ouverture	Déclaration d'ouverture					Carrière souterraine	Marne	
76.057.023		Invisible		Déclaration d'ouverture					Carrière souterraine	Marne	
76.057.024	BN 1, 2 + BN 57 à 63	Invisible		Déclaration d'ouverture	Affaire n°12 853 (CETE, 2010) - annexe 7.				Carrière souterraine	Marne	
76.057.025		Non localisé		Déclaration d'ouverture					Carrière souterraine	Marne	
76.057.026		Invisible	Déclaration d'ouverture		Affaire n°12 853 (CETE, 2010) - annexe 7.				Carrière souterraine	Marne	Informations géographiques imprécises, conservation d'une zone de 20m sur 50.
76.057.027	BH 305 - 333 à 335	Invisible	Déclaration d'ouverture						Carrière souterraine	Marne	Informations géographiques imprécises, conservation d'une zone de de 15m de rayon.
76.057.028	AE 149	Visible		Inventaire départemental des cavités souterraines (1995) - cf.annexe 1.				Terrain - Témoignage E	Indéterminée	Non défini	
76.057.029	AH 74	Invisible		Inventaire départemental des cavités souterraines (1995) - cf.annexe 1.					Indéterminée	Non défini	
76.057.030	AI 11	Invisible		Inventaire départemental des cavités souterraines (1995) - cf.annexe 1.					Indéterminée	Non défini	
76.057.031	AI 18	Invisible		Inventaire départemental des cavités souterraines (1995) - cf.annexe 1.					Indéterminée	Non défini	
76.057.032	AI 1	Invisible		Inventaire départemental des cavités souterraines (1995) - cf.annexe 1.					Indéterminée	Non défini	
76.057.033	AI 24	Invisible		Inventaire départemental des cavités souterraines (1995) - cf.annexe 1.					Indéterminée	Non défini	

Numéro d'indice	Parcelles cadastrales	Précision Indices de	Sources				Type probable d'indice	Matière probablement extraite	Commentaire 2011	
			Cavités Souterraines Départementales	Communes	Etudes	Enquête orale				Autres
76.057.034	AO 34	Invisible		Inventaire départemental des cavités souterraines (1995) - cf.annexe 1.				Indéterminée	Non défini	
76.057.035	BL 7	Invisible		Inventaire départemental des cavités souterraines (1995) - cf.annexe 1.				Indéterminée	Non défini	
76.057.036	BL 7	Invisible		Inventaire départemental des cavités souterraines (1995) - cf.annexe 1.		43		Indéterminée	Non défini	
76.057.037	AP 20	Invisible		Inventaire départemental des cavités souterraines (1995) - cf.annexe 1.				Indéterminée	Non défini	
76.057.038	ZA 1	Invisible		Inventaire départemental des cavités souterraines (1995) - cf.annexe 1 + précision de la mairie (2011)				Indéterminée	Non défini	INDICE LEVE
76.057.039	AZ 113	Invisible		Inventaire départemental des cavités souterraines (1995) - cf.annexe 1.				Indéterminée	Non défini	
76.057.040	BC 409	Visible		Déclaration d'un affaissement.	Rapport 76057/2-Version A - Levée d'indices de cavité sur le territoire communal - indice n°40 (for&tec, 9/01/2012)		DDTM, courrier du 07/02/2012	Indéterminée	Non défini	D'après les conclusions de l'étude, INDICE LEVE
76.057.041		Invisible			Affaire n°11 593 (CETE, 2007) - annexe 2.			Autre	Non défini	D'après l'étude, il s'agit de l'effondrement d'une ancienne cave.
76.057.042		Invisible			Affaire n°11 593 (CETE, 2007) - annexe 2 + Rapport 76057/3-Version A - Levée d'indices de cavité sur le territoire communal - indice n°42 (for&tec, 9/01/2012)			Indéterminée	Non défini	D'après les conclusions de l'étude, INDICE LEVE
76.057.043	BH 79	Invisible			Affaire n°8 598 (CETE, 2003) - annexe 3 + Rapport 2003/326 (ETS, 2003) - annexe 4.		DDTM courrier du 20/12/2011	Indéterminée	Non défini	D'après le courrier de la DDTM, indice LEVE.
76.057.044	BH 79	Invisible			Affaire n°8 598 (CETE, 2003) - annexe 3 + Rapport 2003/326 (ETS, 2003) - annexe 4.		DDTM courrier du 20/12/2011	Indéterminée	Non défini	D'après le courrier de la DDTM, indice LEVE.

Numéro d'indice	Parcelles cadastrales	Précision Indices de	Cavités Souterraines	Sources			Type probable d'indice	Matière probablement extraite	Commentaire 2011	
				Départementales	Communales	Etudes				Enquête orale
76.057.045	BN 80	Invisible			Affaire 02/8744 (FoudOuest, 2002) - annexe 5 + Affaire 03/9697 (FoudOuest, 2003) + BDCavités (BRGM).		Carrière souterraine	Marne	D'après l'étude, il s'agit d'une chambre de marnière effondrée, conservation d'un périmètre de sécurité de 16m de rayon.	
76.057.046	BN 90	Invisible			Affaire 02/8744 (FoudOuest, 2002) - annexe 5.		Autre	Non défini	D'après l'étude, il s'agit d'un ancien poteau électrique.	
76.057.047	BN 90	Invisible			Affaire 02/8744 (FoudOuest, 2002) - annexe 5.		Autre	Non défini		
76.057.048	BN 96	Invisible			Affaire 02/8744 (FoudOuest, 2002) - annexe 5.		Autre	Non défini	D'après l'étude, il s'agit d'un indice lié au terrassement de la ZA.	
76.057.049	BN 96	Invisible			Affaire 02/8744 (FoudOuest, 2002) - annexe 5.		Autre	Non défini	D'après l'étude, il s'agit d'un indice lié au terrassement de la ZA.	
76.057.050	BN 90	Invisible			Affaire 02/8744 (FoudOuest, 2002) - annexe 5.		Autre	Non défini	D'après l'étude, il s'agit d'un abreuvoir.	
76.057.051	BN 114	Invisible			Affaire 02/8744 (FoudOuest, 2002) - annexe 5 + Affaire 03/9698 (FondOuest, 2003) + Affaire 04/10080 (FondOuest, 2004) + BDCavités (BRGM).		Carrière souterraine	Marne	D'après l'étude, conservation d'un périmètre de sécurité de 5m de rayon autour du puits après comblement.	
76.057.052	AM 16	Invisible			Affaire n°11 542 et 11 543D532 (CETE, 2007-2008).	13	Carrière souterraine	Marne	INDICE LEVE. D'après l'étude, cette marnière a été comblée.	
76.057.053	BP 394	Invisible			RICS + Décapage - parcelle 8 section ZA et parcelles 69 et 75 section AY (Forage Conseil, 2005, 2006) - annexe 6.		Autre	Non défini	D'après l'étude, il s'agit d'un ancien poteau électrique.	
76.057.054	BP 77	Invisible			RICS + Décapage - parcelle 8 section ZA et parcelles 69 et 75 section AY (Forage Conseil, 2005, 2006) - annexe 6.		Karstique	Non défini		
76.057.055	BP 8	Invisible			RICS + Décapage - parcelle 8 section ZA et parcelles 69 et 75 section AY (Forage Conseil, 2005, 2006) - annexe 6.		Autre	Non défini		
76.057.056	AN 525 et AO 34	Visible	Procès verbaux de la carrière "BUISSON"		Rapport A64533/B - Analyse du risque souterrain - parcelle cadastrée AO n°115 (ANTEA, 01/2012)		Carrière à ciel ouvert	Marne	Les conclusions confirment la présence cet indice	
76.057.057	BL 7	Invisible			BDCavités (BRGM).		Karstique	Non défini		
76.057.058	AK 209	Visible			BDCavités (BRGM) + Recensement des indices de cavités souterraines de Emanville.		Carrière souterraine	Non défini	INDICE LEVE. Erreur de localisation, indice 43 de la commune de EMANVILLE.	
76.057.059	AX 52	Non défini			Banque de données du sous-sol (BRGM).		Puits à eau	Non défini		
76.057.060	AX 121	Non défini			Banque de données du sous-sol (BRGM).		Puits à eau	Non défini		
76.057.061	AX 121	Non défini			Banque de données du sous-sol (BRGM).		Puits à eau	Non défini		
76.057.062	AX 20	Non défini			Banque de données du sous-sol (BRGM).		Puits à eau	Non défini		
76.057.063	AN 519-520	Invisible			Banque de données du sous-sol (BRGM).		Puits à eau	Non défini		
76.057.064	AI 81	Invisible			Banque de données du sous-sol (BRGM).		Puits à eau	Non défini		
76.057.065	AD 317	Non défini			Banque de données du sous-sol (BRGM).		Puits à eau	Non défini		
76.057.066	AD 13-270	Visible			Banque de données du sous-sol (BRGM).		Puits à eau	Non défini		
76.057.067	AD 378	Invisible			Banque de données du sous-sol (BRGM).		Puits à eau	Non défini		
76.057.068	BL 10	Invisible			Banque de données du sous-sol (BRGM).		Puits filtrant	Non défini		
76.057.069	AI 16	Invisible			Banque de données du sous-sol (BRGM).		Puits filtrant	Non défini		
76.057.070	BP 6	Visible					Terrain - Témoignage P	Autre	Non défini	D'après le témoignage, il s'agit d'un ancien branchement d'eau.

Numéro d'indice	Parcelles cadastrales	Précision des indices de Cavités Souterraines	Sources			Type probable d'indice	Matière probablement extraite	Commentaire 2011			
			Départementales	Communales	Etudes				Enquête orale	Autres	
76.057.071	ZA 1	Invisible				147					
76.057.072	ZA 1	Visible				147	Terrain - Témoignages G et H	Autre	Non défini	D'après les témoignages, il s'agit d'un ancien poteau EDF.	
76.057.073	AZ 137	Visible				147		Autre	Non défini	D'après le témoignage, il s'agit de trous de bombes.	
76.057.074	ZA 1	Invisible				147	Terrain - Témoignage H	Indéterminée	Non défini		
76.057.075	AV 46	Non défini				155		Puits à eau	Non défini		
76.057.076	AV 14	Visible			Affaires : ALI/COMMUNE/BARENTIN_ICS076_EXP/1010096 bis et ALI_MAIRIE_76_COMPLEMENT_BARENTIN_1010096TER (ALISE, 2011).	46			Indéterminée	Non défini	INDICE LEVE
76.057.077	AZ 101	Invisible				123			Indéterminée	Non défini	
76.057.078	AZ 106	Invisible				123			Indéterminée	Non défini	
76.057.079	AZ 107	Invisible				123			Indéterminée	Non défini	
76.057.080	AR 80	Invisible				131			Indéterminée	Non défini	
76.057.081	AR 32	Invisible				131			Indéterminée	Non défini	
76.057.082	BR 51	Visible				47			Autre	Non défini	Il s'agit d'une citerne.
76.057.083	AZ 304	Visible				146	Terrain - Témoignage G	Indéterminée	Non défini		
76.057.084	AZ 304	Visible				146	Terrain - Témoignage G	Indéterminée	Non défini		
76.057.085	BR 12	Visible				226			Puits filtrant	Non défini	
76.057.086	BH 62	Visible		Déclaration communale		266			Indéterminée	Non défini	INDICE LEVE, d'après le témoignage, il s'agit d'un trou fait par les poules.
76.057.087	AB 51	Invisible				218	Terrain - Témoignage K	Carrière souterraine	Marne	Non défini	D'après le témoignage, il s'agit d'une marnière dont le puits est maçonné.
76.057.088	AC 6	Invisible				218		Autre	Non défini	D'après le témoignage, il s'agit d'une mare remblayée.	
76.057.089	AC 5	Visible				218		Autre	Non défini	D'après le témoignage, il s'agit d'un trou de bombe.	
76.057.090	AC 27	Visible				293	Terrain - Témoignage N	Indéterminée	Non défini		
76.057.091	AC 27	Visible				293	Terrain - Témoignage N	Indéterminée	Non défini		
76.057.092		Visible				293	Terrain - Témoignage N	Indéterminée	Non défini		
76.057.093		Invisible			Recensement des indices de cavités souterraines de Bouville (2003).				Carrière souterraine	Marne	
76.057.094	AN 53	Visible				57			Puits filtrant	Non défini	
76.057.095	AD 270	Visible				94	Terrain - Témoignage M	Indéterminée	Non défini		
76.057.096	AR 80	Invisible				259			Indéterminée	Non défini	
76.057.097	AR 32	Invisible				259			Indéterminée	Non défini	
76.057.098	AR 32	Invisible				259			Indéterminée	Non défini	
76.057.099	AP 27	Visible				259			Indéterminée	Non défini	
76.057.100	AS 20	Invisible				259		Autre	Non défini	D'après le témoignage, il s'agit d'un trou de bombe.	
76.057.101	AI 47	Visible				241	Terrain - Témoignage D	Indéterminée	Non défini		
76.057.102	AZ 27	Visible				50			Autre	Non défini	

Numéro d'indice	Parcelles cadastrales	Précision des indices de	Sources			Type probable d'indice	Matière probablement extraite	Commentaire 2011		
			Indices de Cavités Souterraines Départementales	Communales	Etudes				Enquête orale	Autres
76.057.103	AH 73	Invisible				250		Indéterminée	Non défini	
76.057.104	AH 23	Invisible				250		Indéterminée	Non défini	
76.057.105	AH 8	Visible			Rapport 76057/27-Version A - Levée d'indices de cavité sur le territoire communal - indice n°105 (for&tec, 6/06/2012)	250	Terrain + DDTM, courrier du 25/06/2012	Indéterminée	Non défini	D'après les conclusions de l'étude, il s'agit d'une bêteoire avec conservation d'un périmètre de sécurité de 10m de rayon
76.057.106	AI 11	Invisible				250		Indéterminée	Non défini	
76.057.107	AI 1	Visible				250		Karstique	Non défini	
76.057.108	BO 61	Visible			Affaire : ALI/Barentin_DECAP/ICS108_1010096bis (ALISE, 2010).	14		Indéterminée	Non défini	INDICE LEVE
76.057.109	ZA 1	Invisible					Terrain - Témoignage G	Indéterminée	Non défini	
76.057.110	ZA 1	Invisible					Terrain - Témoignage G	Indéterminée	Non défini	
76.057.111	ZA 1	Visible					Terrain - Témoignages G et H	Indéterminée	Non défini	D'après les témoignages, origine de la dépression inconnue.
76.057.112	AZ 17	Visible					Terrain - Témoignage J	Indéterminée	Non défini	D'après les témoignages, origine de la dépression inconnue.
76.057.113	AZ 1	Visible					Terrain	Autre	Non défini	Il semble s'agir d'une ancienne mare.
76.057.114	AZ 1	Visible			Rapport 76057/7-Version A - Levée d'indices de cavité sur le territoire communal - indice n°114 (for&tec, 9/01/2012)		Terrain + DDTM, courrier du 7/02/2012	Indéterminée	Non défini	D'après les conclusions de l'étude, INDICE LEVE
76.057.115	AZ 1	Visible					Terrain	Autre	Non défini	Il semble s'agir d'une ancienne mare.
76.057.116		Invisible	Déclaration d'extraction		Rapport A64533/B - Analyse du risque souterrain - parcelle cadastrée AO n°115 (ANTEA, 01/2012)		DDTM, courriers du 7/02/2012 et du 6/11/2012	Carrière souterraine	Marne	Les conclusions indiquent que cet indice serait une carrière à ciel ouvert
76.057.117	AV 16-17	Visible					Terrain	Indéterminée	Non défini	
76.057.118	AV 59	Visible					Terrain	Indéterminée	Non défini	
76.057.119	AH 70	Visible			Rapport 76057/27-Version A - Levée d'indices de cavité sur le territoire communal - indice n°119 (for&tec, 6/06/2012)		Terrain + DDTM, courrier du 25/06/2012	Indéterminée	Non défini	D'après les conclusions de l'étude, il s'agit d'une bêteoire avec conservation d'un périmètre de sécurité de 10m de rayon
76.057.120	AH 26	Visible			Rapport 76057/27-Version A - Levée d'indices de cavité sur le territoire communal - indice n°120 (for&tec, 6/06/2012)		Terrain + DDTM, courrier du 25/06/2012	Indéterminée	Non défini	D'après les conclusions de l'étude, INDICE LEVE
76.057.121	AH 26	Visible					Terrain - Témoignage Z	Autre	Non défini	D'après le témoignage, il s'agit des traces d'un ancien fossé..
76.057.122	BK 6	Visible					Terrain - Témoignage K	Indéterminée	Non défini	
76.057.123	BK 7	Invisible					Terrain - Témoignage K	Carrière souterraine	Marne	D'après le témoignage, marnière ayant été creusée dans une marnière plus ancienne (indice 124).
76.057.124	BK 7	Invisible					Terrain - Témoignage K	Carrière souterraine	Marne	D'après le témoignage, marnière découverte lors du creusement d'une autre marnière (indice 123).

Numéro d'indice	Parcelles cadastrales	Précision Indices de	Cavités Souterraines			Sources			Type probable d'indice	Matière probablement extraite	Commentaire 2011
			Départementales	Communales	Etudes	Enquête orale	Autres				
76.057.125		Visible			Rapport 76057/24-Version A - Marnière 125 - rue Schweitzer - Travaux de comblement (for&tec, 24/05/2012)			Terrain - Témoignage G + DDTM, courrier du 31/07/2012	Indéterminée	Non défini	D'après les conclusions de l'étude, INDICE LEVE
76.057.126	BD 112-114	Invisible			Affaire 08/14319 (FoudOuest, 2008) + Rapport 76057/9-Version B - Levée d'indices de cavité sur le territoire communal - indice n°126 (for&tec, 5/11/2012)			Terrain - Témoignage G	Carrière souterraine	Marne	D'après l'étude de FondOuest, il s'agit d'une chambre de marnière effondrée, conservation d'un périmètre de sécurité de 15m de rayon + D'après les conclusions de l'étude de for&tec, modification du périmètre de sécurité
76.057.127	AC 27	Visible						Terrain - Témoignage N	Indéterminée	Non défini	
76.057.128	AC 27	Visible						Terrain - Témoignage N	Indéterminée	Non défini	
76.057.129	AD 269	Visible						Terrain - Témoignage M	Carrière souterraine	Marne	D'après le témoignage, entrée dans une galerie souterraine.
76.057.130	AO 7-8	Visible						Terrain	Indéterminée	Non défini	
76.057.131	BD 77-9999	Visible			Affaire : ALI/Barentin/1010097bis (ALISE, 2010).			Terrain - Témoignage A	Indéterminée	Non défini	INDICE LEVE
76.057.132	AN 471	Visible						Terrain - Témoignages G et O	Carrière souterraine	Marne	
76.057.133	AW 2	Visible						Terrain	Carrière à ciel ouvert	Non défini	
76.057.134	AW 2	Visible						Terrain	Carrière à ciel ouvert	Non défini	
76.057.135	AW 558	Visible						Terrain	Carrière à ciel ouvert	Non défini	
76.057.136	AO 34-525	Visible			Rapport A64533/B - Analyse du risque souterrain - parcelle cadastrée AO n°115 (ANTEA, 01/2012)			Terrain - Témoignage B + DDTM, courriers du 7/02/2012 et du 6/11/2012	Carrière souterraine	Non défini	D'après le témoignage, présence d'entrées à flanc de coteaux. + Les conclusions confirment la présence cet indice
76.057.137	AS 33	Visible						Terrain	Indéterminée	Non défini	
76.057.138	AP 20	Visible						Terrain	Carrière à ciel ouvert	Non défini	
76.057.139	AV 11	Visible			Investigation par décapage (ALISE, 2010).			Terrain	Indéterminée	Non défini	INDICE LEVE
76.057.140	AZ 84	Visible						Terrain	Indéterminée	Non défini	
76.057.141	ZA 3	Visible						Terrain	Karstique	Non défini	
76.057.142	ZA 2	Visible						Terrain	Karstique	Non défini	
76.057.143		Invisible			Recensement des indices de cavités souterraines de Pissy-Poville (CETE, 2005) - annexe 8.				Carrière souterraine	Non défini	
76.057.144		Invisible			Recensement des indices de cavités souterraines de Pissy-Poville (CETE, 2005) - annexe 8.				Carrière souterraine	Non défini	
76.057.145		Invisible			Recensement des indices de cavités souterraines de Pissy-Poville (CETE, 2005) - annexe 8.				Carrière souterraine	Non défini	
76.057.146		Invisible			Recensement des indices de cavités souterraines de Roumare (CETE, 2002) - annexe 9.				Indéterminée	Non défini	

Numéro d'indice	Parcelles cadastrales	Précision Indices de	Sources			Type probable d'indice	Matière probablement extraite	Commentaire 2011	
			Recensement des Indices de Cavités Souterraines	Communes	Etudes				Enquête orale
76.057.147		Invisible			Recensement des indices de cavités souterraines de Roumare (CETE, 2002) - annexe 9 + Affaire 04/10619 (FoudOuest, 2004).			D'après l'étude, modification du périmètre de sécurité.	
76.057.148		Invisible			RICS de Villers-Ecalles (CETE, 2004) - annexe 10 + Rapport 76057/10-Version A - Levée d'indices de cavité sur le territoire communal - indice n°148 (for&tec, 9/01/2012)			D'après les conclusions de l'étude, INDICE LEVE	
76.057.149		Invisible			RICS de Villers-Ecalles (CETE, 2004) - annexe 10 + Affaire n°2011-14203D475 (CETE, 12/2011)			D'après les conclusions de l'étude, INDICE LEVE	
76.057.150		Invisible			Recensement des indices de cavités souterraines de Villers-Ecalles (CETE, 2004) - annexe 10.				
76.057.151		Invisible			Recensement des indices de cavités souterraines de Villers-Ecalles (CETE, 2004) - annexe 10.				
76.057.152	BR 52	Invisible			Affaire n°12 853 (CETE, 2010) - annexe 7.				
76.057.153	BR 52	Invisible			Affaire n°12 853 (CETE, 2010) - annexe 7.				
76.057.154	AR 88	Invisible				259			
76.057.155		Visible	Rapport					Carrière à ciel ouvert Silex	
76.057.156		Invisible	Déclaration d'extraction					Carrière à ciel ouvert Non défini	
76.057.157	AK 96	Invisible			Rapport 76057/37-Version A - Levée d'indices de cavité sur le territoire communal - indice n°157 - sondages destructifs et caméra (for&tec, 18/10/2012)		Terrain - Témoignages Q et R	Carrière souterraine Non défini	D'après les témoignages, dalle de béton à 60cm de profondeur sur un ancien affaissement + D'après les conclusions de l'étude, il s'agit d'une marnière
76.057.158		Invisible	Demande d'installation d'une Briqueterie					Carrière à ciel ouvert Argile	
76.057.159	BM 1	Invisible					Terrain - Témoignage T	Carrière souterraine Marne	D'après le témoignage, puits de marnière profond de 25m.
76.057.160	BM 38	Invisible					Terrain - Témoignage T	Carrière souterraine Marne	D'après le témoignage, puits de marnière profond de 32m.
76.057.161	BM 1	Invisible					Terrain - Témoignage T	Carrière souterraine Marne	
76.057.162	BL 6	Invisible					Terrain - Témoignage T	Carrière souterraine Marne	
76.057.163	AR 287	Invisible					Terrain - Témoignage T	Carrière souterraine Marne	
76.057.164	AN 21	Visible					Terrain	Carrière souterraine Marne	
76.057.165	BD 122	Invisible			Affaire : ALI/IBARENTIN_FOR/BARENTIN/1011108 (ALISE, 2010).			Karstique Non défini	
76.057.166	BI 5	Visible			Information de la DDTM (mai 2011) - annexe 11.			Karstique Non défini	
76.057.167	BI 5	Invisible			Information de la DDTM (mai 2011) - annexe 11.			Indéterminée Non défini	
76.057.168	BO 3	Visible			Rapport 76057/38-Version A - Travaux de comblement d'une cavité rue du 11 novembre (For&tec, 25/07/2012)		DDTM, courrier du 03/09/2012	Carrière souterraine Marne	D'après les conclusions de l'étude, INDICE LEVE

Numéro d'indice	Parcelles cadastrales	Précision Indices de	Sources			Type probable d'indice	Matière probablement extraite	Commentaire 2011		
			Cavités Souterraines Départementales	Communes	Etudes				Enquête orale	Autres
76.057.169	BC 268	Visible			Rapport 76057/28-Version A - Vérification de la non extension de vide par sondages destructifs suite à un effondrement 3 rue du 8 mai (For&tec, 27/03/2012)		Travaux (LOGEAL, 30/10/2012) + DDTM, courrier du 14/11/2012	Indéterminée	Non défini	D'après les conclusions de l'étude complétées par la réalisation des travaux, INDICE LEVE

Fiche d'indice de cavité souterraine n°

76.057.001

Localisation

Département **Seine-Maritime** Précision **Invisible**
 Commune **Barentin** Coordonnées X
 Coordonnées Y

Repères locaux

Autres (route, chemin,...)
 Parcelle cadastrale **BM 1**
 Remarque localisation:

Source

Départementales **Déclaration d'ouverture**
 Communales
 Etudes
 Enquête orale Autres

Observations sur les documents sources

D'après une déclaration d'ouverture de carrière du 27/05/1898 sur la parcelle 90 de la section B du cadastre napoléonien.

Nature

Contexte morphologique **Plateau** Profondeur (en m)
 Type d'effondrement **Non défini** Diamètre (en m)
 Indice de terrain **Non défini** Longueur min (en m)
 Géométrie **Non défini** Longueur max (en m)

Observations Terrains

Photographie

Origine probable de l'indice

Typologie probable d'indice **Carrière souterraine** **Investigations possibles à mener**
 Matière probablement extraite **Non défini** Décapage Géophysique
 Forages

Remarques

Auteur :



Fiche d'indice de cavité souterraine n°

76.057.002

Localisation

Département **Seine-Maritime** Précision **Invisible**
 Commune **Barentin** Coordonnées X
 Coordonnées Y

Repères locaux

Autres (route, chemin,...)
 Parcelle cadastrale **ZA 1**
 Remarque localisation:

Source

Départementales **Déclaration d'ouverture**
 Communales
 Etudes **Affaire n°12 853 (CETE, 2010) - annexe 7.**
 Enquête orale Autres

Observations sur les documents sources

D'après une déclaration d'ouverture de carrière du 18/10/1898 sur la parcelle 517 de la section C du cadastre napoléonien.

Nature

Contexte morphologique **Plateau** Profondeur (en m)
 Type d'effondrement **Non défini** Diamètre (en m)
 Indice de terrain **Non défini** Longueur min (en m)
 Géométrie **Non défini** Longueur max (en m)

Observations Terrains

Photographie

Origine probable de l'indice

Typologie probable d'indice **Carrière souterraine** **Investigations possibles à mener**
 Matière probablement extraite **Non défini** Décapage Géophysique
 Forages

Remarques

Auteur :



Fiche d'indice de cavité souterraine n°

76.057.003

Localisation

Département	Seine-Maritime	Précision	Invisible
Commune	Barentin	Coordonnées X	
		Coordonnées Y	
Repères locaux			
Autres (route, chemin,...)			
Parcelle cadastrale	AI 71-72 et AP 36		
Remarque localisation:			

Source

Départementales	Déclaration d'ouverture		
Communales			
Etudes			
Enquête orale		Autres	
Observations sur les documents sources			
D'après une déclaration d'ouverture de carrière du 17/09/1903 sur la parcelle 251 de la section A du cadastre napoléonien.			

Nature

Contexte morphologique	Plateau	Profondeur (en m)	
Type d'effondrement	Non défini	Diamètre (en m)	
Indice de terrain	Non défini	Longueur min (en m)	
Géométrie	Non défini	Longueur max (en m)	
Observations Terrains			
Photographie	<input type="checkbox"/>		

Origine probable de l'indice

Typologie probable d'indice	Carrière souterraine	Investigations possibles à mener	
Matière probablement extraite	Non défini	Décapage <input checked="" type="checkbox"/>	Géophysique <input checked="" type="checkbox"/>
		Forages <input checked="" type="checkbox"/>	

Remarques

Auteur :



Fiche d'indice de cavité souterraine n°

76.057.004

Localisation

Département	Seine-Maritime	Précision	Invisible
Commune	Barentin	Coordonnées X	
		Coordonnées Y	
Repères locaux			
Autres (route, chemin,...)			
Parcelle cadastrale			
Remarque localisation:			

Source

Départementales	Déclaration d'ouverture		
Communales			
Etudes			
Enquête orale		Autres	
Observations sur les documents sources			
D'après une déclaration d'ouverture de carrière du 06/04/1904 sur la parcelle 294 de la section A du cadastre napoléonien.			

Nature

Contexte morphologique	Plateau	Profondeur (en m)	
Type d'effondrement	Non défini	Diamètre (en m)	
Indice de terrain	Non défini	Longueur min (en m)	
Géométrie	Non défini	Longueur max (en m)	
Observations Terrains			
Photographie	<input type="checkbox"/>		

Origine probable de l'indice

Typologie probable d'indice	Carrière souterraine	Investigations possibles à mener	
Matière probablement extraite	Non défini	Décapage <input checked="" type="checkbox"/>	Géophysique <input checked="" type="checkbox"/>
		Forages <input checked="" type="checkbox"/>	

Remarques

Auteur :



Fiche d'indice de cavité souterraine n°

76.057.005

Localisation

Département **Seine-Maritime** Précision **Invisible**
 Commune **Barentin** Coordonnées X
 Coordonnées Y

Repères locaux

Autres (route, chemin,...)
 Parcelle cadastrale **ZA 1**
 Remarque localisation:

Source

Départementales **Déclaration d'ouverture**
 Communales
 Etudes **Affaire n°12 853 (CETE, 2010) - annexe 7.**
 Enquête orale Autres

Observations sur les documents sources

D'après une déclaration d'ouverture de carrière du 23/11/1904 sur la parcelle 517 de la section C du cadastre napoléonien.

Nature

Contexte morphologique **Plateau** Profondeur (en m)
 Type d'effondrement **Non défini** Diamètre (en m)
 Indice de terrain **Non défini** Longueur min (en m)
 Géométrie **Non défini** Longueur max (en m)

Observations Terrains

Photographie

Origine probable de l'indice

Typologie probable d'indice **Carrière souterraine** **Investigations possibles à mener**
 Matière probablement extraite **Non défini** Décapage Géophysique
 Forages

Remarques

Auteur :



Fiche d'indice de cavité souterraine n°

76.057.006

Localisation

Département **Seine-Maritime** Précision **Invisible**
 Commune **Barentin** Coordonnées X
 Coordonnées Y

Repères locaux

Autres (route, chemin,...)
 Parcelle cadastrale **AV 14-15**
 Remarque localisation:

Source

Départementales **Déclaration d'ouverture**
 Communales
 Etudes **Affaire n°12 853 (CETE, 2010) - annexe 7.**
 Enquête orale Autres

Observations sur les documents sources

D'après une déclaration d'ouverture de carrière du 12/02/1907 sur la parcelle 320 de la section C du cadastre napoléonien.

Nature

Contexte morphologique **Plateau** Profondeur (en m)
 Type d'effondrement **Non défini** Diamètre (en m)
 Indice de terrain **Non défini** Longueur min (en m)
 Géométrie **Non défini** Longueur max (en m)

Observations Terrains

Photographie

Origine probable de l'indice

Typologie probable d'indice **Carrière souterraine** **Investigations possibles à mener**
 Matière probablement extraite **Non défini** Décapage Géophysique
 Forages

Remarques

Auteur :



Fiche d'indice de cavité souterraine n°

76.057.007

Localisation

Département **Seine-Maritime** Précision **Invisible**
 Commune **Barentin** Coordonnées X
 Coordonnées Y

Repères locaux

Autres (route, chemin,...)
 Parcelle cadastrale **AP 20 et AR 80**
 Remarque localisation:

Source

Départementales **Déclaration d'ouverture**
 Communales
 Etudes
 Enquête orale Autres

Observations sur les documents sources

D'après une déclaration d'ouverture de carrière du 12/02/1907 sur la parcelle 20 de la section B du cadastre napoléonien.

Nature

Contexte morphologique **Flanc de coteau** Profondeur (en m)
 Type d'effondrement **Non défini** Diamètre (en m)
 Indice de terrain **Non défini** Longueur min (en m)
 Géométrie **Non défini** Longueur max (en m)

Observations Terrains

Photographie

Origine probable de l'indice

Typologie probable d'indice **Carrière souterraine** **Investigations possibles à mener**
 Matière probablement extraite **Non défini** Décapage Géophysique
 Forages

Remarques

Auteur :



Fiche d'indice de cavité souterraine n°

76.057.008

Localisation

Département **Seine-Maritime** Précision **Non localisé**
 Commune **Barentin** Coordonnées X
 Coordonnées Y

Repères locaux

Autres (route, chemin,...)
 Parcelle cadastrale
 Remarque localisation:

Source

Départementales **Déclaration d'ouverture**
 Communales
 Etudes
 Enquête orale Autres

Observations sur les documents sources

D'après une déclaration d'ouverture de carrière du 19/09/1908 au "Hameau de l'Enfer".

Nature

Contexte morphologique **Non défini** Profondeur (en m)
 Type d'effondrement **Non défini** Diamètre (en m)
 Indice de terrain **Non défini** Longueur min (en m)
 Géométrie **Non défini** Longueur max (en m)

Observations Terrains

Photographie

Origine probable de l'indice

Typologie probable d'indice **Carrière souterraine** **Investigations possibles à mener**
 Matière probablement extraite **Non défini** Décapage Géophysique
 Forages

Remarques

Auteur :



Fiche d'indice de cavité souterraine n°

76.057.009

Localisation

Département **Seine-Maritime** Précision **Invisible**
 Commune **Barentin** Coordonnées X
 Coordonnées Y

Repères locaux

Autres (route, chemin,...)
 Parcelle cadastrale **AO 34 et AP 35**
 Remarque localisation:

Source

Départementales **Déclaration d'ouverture**
 Communales
 Etudes
 Enquête orale Autres

Observations sur les documents sources

D'après une déclaration d'ouverture de carrière du 05/11/1908 sur la parcelle 249 de la section A du cadastre napoléonien.

Nature

Contexte morphologique **Plateau** Profondeur (en m)
 Type d'effondrement **Non défini** Diamètre (en m)
 Indice de terrain **Non défini** Longueur min (en m)
 Géométrie **Non défini** Longueur max (en m)

Observations Terrains

Photographie

Origine probable de l'indice

Typologie probable d'indice **Carrière souterraine** **Investigations possibles à mener**
 Matière probablement extraite **Non défini** Décapage Géophysique
 Forages

Remarques

Auteur :



Fiche d'indice de cavité souterraine n°

76.057.010

Localisation

Département **Seine-Maritime** Précision **Invisible**
 Commune **Barentin** Coordonnées X
 Coordonnées Y

Repères locaux

Autres (route, chemin,...)
 Parcelle cadastrale **BN 80**
 Remarque localisation:

Source

Départementales **Déclaration d'ouverture**
 Communales
 Etudes **Affaire n°12 853 (CETE, 2010) - annexe 7.**
 Enquête orale Autres

Observations sur les documents sources

D'après une déclaration d'ouverture de carrière du 04/11/1908 sur les parcelles 596 et 597 de la section C du cadastre napoléonien.

Nature

Contexte morphologique **Plateau** Profondeur (en m)
 Type d'effondrement **Non défini** Diamètre (en m)
 Indice de terrain **Non défini** Longueur min (en m)
 Géométrie **Non défini** Longueur max (en m)

Observations Terrains

Photographie

Origine probable de l'indice

Typologie probable d'indice **Carrière souterraine** **Investigations possibles à mener**
 Matière probablement extraite **Non défini** Décapage Géophysique
 Forages

Remarques

Auteur :



Fiche d'indice de cavité souterraine n°

76.057.011

Localisation

Département **Seine-Maritime** Précision **Invisible**
 Commune **Barentin** Coordonnées X
 Coordonnées Y

Repères locaux

Autres (route, chemin,...)
 Parcelle cadastrale **BM 1**
 Remarque localisation:

Source

Départementales **Déclaration d'ouverture**
 Communales
 Etudes
 Enquête orale Autres

Observations sur les documents sources

D'après une déclaration d'ouverture de carrière du 02/12/1911 sur la parcelle 78 de la section B du cadastre napoléonien.

Nature

Contexte morphologique **Plateau** Profondeur (en m)
 Type d'effondrement **Non défini** Diamètre (en m)
 Indice de terrain **Non défini** Longueur min (en m)
 Géométrie **Non défini** Longueur max (en m)

Observations Terrains

Photographie

Origine probable de l'indice

Typologie probable d'indice **Carrière souterraine** Investigations possibles à mener
 Matière probablement extraite **Non défini** Décapage Géophysique
 Forages

Remarques

Auteur :



Fiche d'indice de cavité souterraine n°

76.057.012

Localisation

Département **Seine-Maritime** Précision **Invisible**
 Commune **Barentin** Coordonnées X
 Coordonnées Y

Repères locaux

Autres (route, chemin,...)
 Parcelle cadastrale
 Remarque localisation:

Source

Départementales **Déclaration d'ouverture**
 Communales **Arrêté d'autorisation à continuer à exploiter**
 Etudes
 Enquête orale Autres

Observations sur les documents sources

D'après une déclaration d'ouverture de carrière du 27/06/1914 sur la parcelle 217 de la section D du cadastre napoléonien.

Nature

Contexte morphologique **Plateau** Profondeur (en m)
 Type d'effondrement **Non défini** Diamètre (en m)
 Indice de terrain **Non défini** Longueur min (en m)
 Géométrie **Non défini** Longueur max (en m)

Observations Terrains

Photographie

Origine probable de l'indice

Typologie probable d'indice **Carrière souterraine** Investigations possibles à mener
 Matière probablement extraite **Marne** Décapage Géophysique
 Forages

Remarques

Auteur :



Fiche d'indice de cavité souterraine n°

76.057.013

Localisation

Département **Seine-Maritime** Précision **Non localisé**
 Commune **Barentin** Coordonnées X
 Coordonnées Y

Repères locaux

Autres (route, chemin,...)
 Parcelle cadastrale
 Remarque localisation:

Source

Départementales **Déclaration d'ouverture**
 Communales
 Etudes
 Enquête orale Autres

Observations sur les documents sources

D'après une déclaration d'ouverture de carrière du 24/09/1972.

Nature

Contexte morphologique **Non défini** Profondeur (en m)
 Type d'effondrement **Non défini** Diamètre (en m)
 Indice de terrain **Non défini** Longueur min (en m)
 Géométrie **Non défini** Longueur max (en m)

Observations Terrains

Photographie

Origine probable de l'indice

Typologie probable d'indice **Carrière souterraine** **Investigations possibles à mener**
 Matière probablement extraite **Non défini** Décapage Géophysique
 Forages

Remarques

Auteur :



Fiche d'indice de cavité souterraine n°

76.057.014

Localisation

Département **Seine-Maritime** Précision **Non localisé**
 Commune **Barentin** Coordonnées X
 Coordonnées Y

Repères locaux

Autres (route, chemin,...)
 Parcelle cadastrale
 Remarque localisation:

Source

Départementales **Déclaration d'ouverture**
 Communales **Déclaration d'ouverture**
 Etudes
 Enquête orale Autres

Observations sur les documents sources

D'après une déclaration d'ouverture de carrière du 25/01/1867.

Nature

Contexte morphologique **Non défini** Profondeur (en m)
 Type d'effondrement **Non défini** Diamètre (en m)
 Indice de terrain **Non défini** Longueur min (en m)
 Géométrie **Non défini** Longueur max (en m)

Observations Terrains

Photographie

Origine probable de l'indice

Typologie probable d'indice **Carrière souterraine** **Investigations possibles à mener**
 Matière probablement extraite **Marne** Décapage Géophysique
 Forages

Remarques

Auteur :



Fiche d'indice de cavité souterraine n°

76.057.015

Localisation

Département **Seine-Maritime** Précision **Non localisé**
 Commune **Barentin** Coordonnées X
 Coordonnées Y

Repères locaux

Autres (route, chemin,...)
 Parcelle cadastrale
 Remarque localisation:

Source

Départementales **Déclaration d'ouverture**
 Communales
 Etudes
 Enquête orale Autres

Observations sur les documents sources

D'après une déclaration d'ouverture de carrière du 29/01/1868.

Nature

Contexte morphologique **Non défini** Profondeur (en m)
 Type d'effondrement **Non défini** Diamètre (en m)
 Indice de terrain **Non défini** Longueur min (en m)
 Géométrie **Non défini** Longueur max (en m)

Observations Terrains

Photographie

Origine probable de l'indice

Typologie probable d'indice **Carrière souterraine** Investigations possibles à mener
 Matière probablement extraite **Non défini** Décapage Géophysique
 Forages

Remarques

Auteur :



Fiche d'indice de cavité souterraine n°

76.057.016

Localisation

Département **Seine-Maritime** Précision **Non localisé**
 Commune **Barentin** Coordonnées X
 Coordonnées Y

Repères locaux

Autres (route, chemin,...)
 Parcelle cadastrale
 Remarque localisation:

Source

Départementales **Déclaration d'ouverture**
 Communales
 Etudes
 Enquête orale Autres

Observations sur les documents sources

D'après une déclaration d'ouverture de carrière du 14/02/1868.

Nature

Contexte morphologique **Non défini** Profondeur (en m)
 Type d'effondrement **Non défini** Diamètre (en m)
 Indice de terrain **Non défini** Longueur min (en m)
 Géométrie **Non défini** Longueur max (en m)

Observations Terrains

Photographie

Origine probable de l'indice

Typologie probable d'indice **Carrière souterraine** Investigations possibles à mener
 Matière probablement extraite **Non défini** Décapage Géophysique
 Forages

Remarques

Auteur :



Fiche d'indice de cavité souterraine n°

76.057.017

Localisation

Département **Seine-Maritime** Précision **Non localisé**
 Commune **Barentin** Coordonnées X
 Coordonnées Y

Repères locaux

Autres (route, chemin,...)
 Parcelle cadastrale
 Remarque localisation:

Source

Départementales **Déclaration d'ouverture**
 Communales
 Etudes
 Enquête orale Autres

Observations sur les documents sources

D'après une déclaration d'ouverture de carrière du 18/05/1868.

Nature

Contexte morphologique **Non défini** Profondeur (en m)
 Type d'effondrement **Non défini** Diamètre (en m)
 Indice de terrain **Non défini** Longueur min (en m)
 Géométrie **Non défini** Longueur max (en m)

Observations Terrains

Photographie

Origine probable de l'indice

Typologie probable d'indice **Carrière souterraine** **Investigations possibles à mener**
 Matière probablement extraite **Non défini** Décapage Géophysique
 Forages

Remarques

Auteur :



Fiche d'indice de cavité souterraine n°

76.057.018

Localisation

Département **Seine-Maritime** Précision **Invisible**
 Commune **Barentin** Coordonnées X
 Coordonnées Y

Repères locaux

Autres (route, chemin,...)
 Parcelle cadastrale
 Remarque localisation:

Source

Départementales **Déclaration d'ouverture**
 Communales **Déclaration d'ouverture**
 Etudes
 Enquête orale Autres

Observations sur les documents sources

D'après une déclaration d'ouverture de carrière du 26/03/1862 sur la parcelle 10 de la section D du cadastre napoléonien.

Nature

Contexte morphologique **Plateau** Profondeur (en m)
 Type d'effondrement **Non défini** Diamètre (en m)
 Indice de terrain **Non défini** Longueur min (en m)
 Géométrie **Non défini** Longueur max (en m)

Observations Terrains

Photographie

Origine probable de l'indice

Typologie probable d'indice **Carrière souterraine** **Investigations possibles à mener**
 Matière probablement extraite **Marne** Décapage Géophysique
 Forages

Remarques

Auteur :



Fiche d'indice de cavité souterraine n°

76.057.019

Localisation

Département **Seine-Maritime** Précision **Non localisé**
 Commune **Barentin** Coordonnées X
 Coordonnées Y

Repères locaux

Autres (route, chemin,...)
 Parcelle cadastrale
 Remarque localisation:

Source

Départementales **Déclaration d'ouverture**
 Communales
 Etudes
 Enquête orale Autres

Observations sur les documents sources

D'après une déclaration d'ouverture de carrière du 26/11/1862.

Nature

Contexte morphologique **Non défini** Profondeur (en m)
 Type d'effondrement **Non défini** Diamètre (en m)
 Indice de terrain **Non défini** Longueur min (en m)
 Géométrie **Non défini** Longueur max (en m)

Observations Terrains

Photographie

Origine probable de l'indice

Typologie probable d'indice **Carrière souterraine** **Investigations possibles à mener**
 Matière probablement extraite **Non défini** Décapage Géophysique
 Forages

Remarques

Auteur :



Fiche d'indice de cavité souterraine n°

76.057.020

Localisation

Département **Seine-Maritime** Précision **Non localisé**
 Commune **Barentin** Coordonnées X
 Coordonnées Y

Repères locaux

Autres (route, chemin,...)
 Parcelle cadastrale
 Remarque localisation:

Source

Départementales **Déclaration d'ouverture**
 Communales
 Etudes
 Enquête orale Autres

Observations sur les documents sources

D'après une déclaration d'ouverture de carrière du 31/12/1863.

Nature

Contexte morphologique **Non défini** Profondeur (en m)
 Type d'effondrement **Non défini** Diamètre (en m)
 Indice de terrain **Non défini** Longueur min (en m)
 Géométrie **Non défini** Longueur max (en m)

Observations Terrains

Photographie

Origine probable de l'indice

Typologie probable d'indice **Carrière souterraine** **Investigations possibles à mener**
 Matière probablement extraite **Non défini** Décapage Géophysique
 Forages

Remarques

Auteur :



Fiche d'indice de cavité souterraine n°

76.057.021

Localisation

Département **Seine-Maritime** Précision **Non localisé**
 Commune **Barentin** Coordonnées X
 Coordonnées Y

Repères locaux

Autres (route, chemin,...)
 Parcelle cadastrale
 Remarque localisation:

Source

Départementales **Déclaration d'ouverture**
 Communales
 Etudes
 Enquête orale Autres

Observations sur les documents sources

D'après une déclaration d'ouverture de carrière du 05/01/1864.

Nature

Contexte morphologique **Non défini** Profondeur (en m)
 Type d'effondrement **Non défini** Diamètre (en m)
 Indice de terrain **Non défini** Longueur min (en m)
 Géométrie **Non défini** Longueur max (en m)

Observations Terrains

Photographie

Origine probable de l'indice

Typologie probable d'indice **Carrière souterraine** **Investigations possibles à mener**
 Matière probablement extraite **Non défini** Décapage Géophysique
 Forages

Remarques

Auteur :



Fiche d'indice de cavité souterraine n°

76.057.022

Localisation

Département **Seine-Maritime** Précision **Non localisé**
 Commune **Barentin** Coordonnées X
 Coordonnées Y

Repères locaux

Autres (route, chemin,...)
 Parcelle cadastrale
 Remarque localisation:

Source

Départementales **Déclaration d'ouverture**
 Communales **Déclaration d'ouverture**
 Etudes
 Enquête orale Autres

Observations sur les documents sources

D'après une déclaration d'ouverture de carrière du 28/11/1890.

Nature

Contexte morphologique **Non défini** Profondeur (en m)
 Type d'effondrement **Non défini** Diamètre (en m)
 Indice de terrain **Non défini** Longueur min (en m)
 Géométrie **Non défini** Longueur max (en m)

Observations Terrains

Photographie

Origine probable de l'indice

Typologie probable d'indice **Carrière souterraine** **Investigations possibles à mener**
 Matière probablement extraite **Marne** Décapage Géophysique
 Forages

Remarques

Auteur :



Fiche d'indice de cavité souterraine n°

76.057.023

Localisation

Département **Seine-Maritime** Précision **Invisible**
 Commune **Barentin** Coordonnées X
 Coordonnées Y

Repères locaux

Autres (route, chemin,...)
 Parcelle cadastrale
 Remarque localisation:

Source

Départementales
 Communales **Déclaration d'ouverture**
 Etudes
 Enquête orale Autres

Observations sur les documents sources

D'après une déclaration d'ouverture de carrière du (non datée) sur la parcelle 112 de la section B du cadastre napoléonien.

Nature

Contexte morphologique **Plateau** Profondeur (en m)
 Type d'effondrement **Non défini** Diamètre (en m)
 Indice de terrain **Non défini** Longueur min (en m)
 Géométrie **Non défini** Longueur max (en m)

Observations Terrains

Photographie

Origine probable de l'indice

Typologie probable d'indice **Carrière souterraine** **Investigations possibles à mener**
 Matière probablement extraite **Marne** Décapage Géophysique
 Forages

Remarques

Auteur :



Fiche d'indice de cavité souterraine n°

76.057.024

Localisation

Département **Seine-Maritime** Précision **Invisible**
 Commune **Barentin** Coordonnées X
 Coordonnées Y

Repères locaux

Autres (route, chemin,...)
 Parcelle cadastrale **BN 1, 2 + BN 57 à 63**
 Remarque localisation:

Source

Départementales
 Communales **Déclaration d'ouverture**
 Etudes **Affaire n°12 853 (CETE, 2010) - annexe 7.**
 Enquête orale Autres

Observations sur les documents sources

D'après une déclaration d'ouverture de carrière du (non datée) sur la parcelle 591 de la section C du cadastre napoléonien.

Nature

Contexte morphologique **Plateau** Profondeur (en m)
 Type d'effondrement **Non défini** Diamètre (en m)
 Indice de terrain **Non défini** Longueur min (en m)
 Géométrie **Non défini** Longueur max (en m)

Observations Terrains

Photographie

Origine probable de l'indice

Typologie probable d'indice **Carrière souterraine** **Investigations possibles à mener**
 Matière probablement extraite **Marne** Décapage Géophysique
 Forages

Remarques

Auteur :



Fiche d'indice de cavité souterraine n°

76.057.025

Localisation

Département **Seine-Maritime** Précision **Non localisé**
 Commune **Barentin** Coordonnées X
 Coordonnées Y

Repères locaux

Autres (route, chemin,...)
 Parcelle cadastrale
 Remarque localisation:

Source

Départementales
 Communales **Déclaration d'ouverture**
 Etudes
 Enquête orale Autres

Observations sur les documents sources

Nature

Contexte morphologique **Non défini** Profondeur (en m)
 Type d'effondrement **Non défini** Diamètre (en m)
 Indice de terrain **Non défini** Longueur min (en m)
 Géométrie **Non défini** Longueur max (en m)

Observations Terrains

Photographie

Origine probable de l'indice

Typologie probable d'indice **Carrière souterraine** Investigations possibles à mener
 Matière probablement extraite **Marne** Décapage Géophysique
 Forages

Remarques

Auteur :



Fiche d'indice de cavité souterraine n°

76.057.026

Localisation

Département **Seine-Maritime** Précision **Invisible**
 Commune **Barentin** Coordonnées X
 Coordonnées Y

Repères locaux

Autres (route, chemin,...)
 Parcelle cadastrale
 Remarque localisation:

Source

Départementales **Déclaration d'ouverture**
 Communales
 Etudes **Affaire n°12 853 (CETE, 2010) - annexe 7.**
 Enquête orale Autres

Observations sur les documents sources

D'après une déclaration d'ouverture de carrière du 23/10/1858 sur la parcelle 305 de la section C du cadastre napoléonien.

Nature

Contexte morphologique **Plateau** Profondeur (en m)
 Type d'effondrement **Non défini** Diamètre (en m)
 Indice de terrain **Non défini** Longueur min (en m)
 Géométrie **Non défini** Longueur max (en m)

Observations Terrains

Photographie

Origine probable de l'indice

Typologie probable d'indice **Carrière souterraine** Investigations possibles à mener
 Matière probablement extraite **Marne** Décapage Géophysique
 Forages

Remarques

Informations géographiques imprécises, conservation d'une zone de 20m sur 50.

Auteur :



Fiche d'indice de cavité souterraine n°

76.057.027

Localisation

Département	Seine-Maritime	Précision	Invisible
Commune	Barentin	Coordonnées X	
		Coordonnées Y	

Repères locaux

Autres (route, chemin,...)

Parcelle cadastrale **BH 305 - 333 à 335**

Remarque localisation:

Source

Départementales	Déclaration d'ouverture
Communales	
Etudes	
Enquête orale	<input type="text"/> Autres <input type="text"/>

Observations sur les documents sources

D'après une déclaration d'ouverture de carrière du 14/05/1875 sur la parcelle 107 de la section D du cadastre napoléonien.

Nature

Contexte morphologique	Plateau	Profondeur (en m)	<input type="text"/>
Type d'effondrement	Non défini	Diamètre (en m)	<input type="text"/>
Indice de terrain	Non défini	Longueur min (en m)	<input type="text"/>
Géométrie	Non défini	Longueur max (en m)	<input type="text"/>

Observations Terrains

Photographie

Origine probable de l'indice

Typologie probable d'indice	Carrière souterraine	Investigations possibles à mener	
Matière probablement extraite	Marne	Décapage <input checked="" type="checkbox"/>	Géophysique <input checked="" type="checkbox"/>
		Forages <input checked="" type="checkbox"/>	

Remarques **Informations géographiques imprécises, conservation d'une zone de de 15m de rayon.**

Auteur :



Fiche d'indice de cavité souterraine n°

76.057.028

Localisation

Département	Seine-Maritime	Précision	Visible
Commune	Barentin	Coordonnées X	500748
		Coordonnées Y	207801

Repères locaux

Autres (route, chemin,...)

Parcelle cadastrale **AE 149**

Remarque localisation:

Source

Départementales	
Communales	Inventaire départemental des cavités souterraines (1995) - cf.annexe 1.
Etudes	
Enquête orale	<input type="text"/> Autres Terrain - Témoignage E

Observations sur les documents sources

Nature

Contexte morphologique	Plateau	Profondeur (en m)	0.3
Type d'effondrement	Non défini	Diamètre (en m)	2
Indice de terrain	Affaissement-dépression	Longueur min (en m)	<input type="text"/>
Géométrie	Circulaire	Longueur max (en m)	<input type="text"/>

Observations Terrains

Photographie

Origine probable de l'indice

Typologie probable d'indice	Indéterminée	Investigations possibles à mener	
Matière probablement extraite	Non défini	Décapage <input checked="" type="checkbox"/>	Géophysique <input checked="" type="checkbox"/>
		Forages <input checked="" type="checkbox"/>	

Remarques

Auteur :



Fiche d'indice de cavité souterraine n°

76.057.029

Localisation

Département **Seine-Maritime** Précision **Invisible**
 Commune **Barentin** Coordonnées X **500847**
 Coordonnées Y **207604**

Repères locaux

Autres (route, chemin,...)
 Parcelle cadastrale **AH 74**
 Remarque localisation:

Source

Départementales
 Communales **Inventaire départemental des cavités souterraines (1995) - cf.annexe 1.**
 Etudes
 Enquête orale Autres

Observations sur les documents sources

Nature

Contexte morphologique **Plateau** Profondeur (en m)
 Type d'effondrement **Non défini** Diamètre (en m)
 Indice de terrain **Non défini** Longueur min (en m)
 Géométrie **Non défini** Longueur max (en m)

Observations Terrains

Photographie

Origine probable de l'indice

Typologie probable d'indice **Indéterminée** **Investigations possibles à mener**
 Matière probablement extraite **Non défini** Décapage Géophysique
 Forages

Remarques

Auteur :



Fiche d'indice de cavité souterraine n°

76.057.030

Localisation

Département **Seine-Maritime** Précision **Invisible**
 Commune **Barentin** Coordonnées X **501106**
 Coordonnées Y **207811**

Repères locaux

Autres (route, chemin,...)
 Parcelle cadastrale **AI 11**
 Remarque localisation:

Source

Départementales
 Communales **Inventaire départemental des cavités souterraines (1995) - cf.annexe 1.**
 Etudes
 Enquête orale Autres

Observations sur les documents sources

Nature

Contexte morphologique **Plateau** Profondeur (en m)
 Type d'effondrement **Non défini** Diamètre (en m)
 Indice de terrain **Non défini** Longueur min (en m)
 Géométrie **Non défini** Longueur max (en m)

Observations Terrains

Photographie

Origine probable de l'indice

Typologie probable d'indice **Indéterminée** **Investigations possibles à mener**
 Matière probablement extraite **Non défini** Décapage Géophysique
 Forages

Remarques

Auteur :



Fiche d'indice de cavité souterraine n°

76.057.031

Localisation

Département **Seine-Maritime** Précision **Invisible**
 Commune **Barentin** Coordonnées X **501446**
 Coordonnées Y **207621**

Repères locaux

Autres (route, chemin,...)
 Parcelle cadastrale **AI 18**
 Remarque localisation:

Source

Départementales
 Communales **Inventaire départemental des cavités souterraines (1995) - cf.annexe 1.**
 Etudes
 Enquête orale Autres

Observations sur les documents sources

Nature

Contexte morphologique **Plateau** Profondeur (en m)
 Type d'effondrement **Non défini** Diamètre (en m)
 Indice de terrain **Non défini** Longueur min (en m)
 Géométrie **Non défini** Longueur max (en m)

Observations Terrains

Photographie

Origine probable de l'indice

Typologie probable d'indice **Indéterminée** **Investigations possibles à mener**
 Matière probablement extraite **Non défini** Décapage Géophysique
 Forages

Remarques

Auteur :



Fiche d'indice de cavité souterraine n°

76.057.032

Localisation

Département **Seine-Maritime** Précision **Invisible**
 Commune **Barentin** Coordonnées X **501766**
 Coordonnées Y **208014**

Repères locaux

Autres (route, chemin,...)
 Parcelle cadastrale **AI 1**
 Remarque localisation:

Source

Départementales
 Communales **Inventaire départemental des cavités souterraines (1995) - cf.annexe 1.**
 Etudes
 Enquête orale Autres

Observations sur les documents sources

Nature

Contexte morphologique **Flanc de coteau** Profondeur (en m)
 Type d'effondrement **Non défini** Diamètre (en m)
 Indice de terrain **Non défini** Longueur min (en m)
 Géométrie **Non défini** Longueur max (en m)

Observations Terrains

Photographie

Origine probable de l'indice

Typologie probable d'indice **Indéterminée** **Investigations possibles à mener**
 Matière probablement extraite **Non défini** Décapage Géophysique
 Forages

Remarques

Auteur :



Fiche d'indice de cavité souterraine n°

76.057.033

Localisation

Département **Seine-Maritime** Précision **Invisible**
 Commune **Barentin** Coordonnées X **501747**
 Coordonnées Y **206840**

Repères locaux

Autres (route, chemin,...)
 Parcelle cadastrale **AI 24**
 Remarque localisation:

Source

Départementales
 Communales **Inventaire départemental des cavités souterraines (1995) - cf.annexe 1.**
 Etudes
 Enquête orale Autres

Observations sur les documents sources

Nature

Contexte morphologique **Flanc de coteau** Profondeur (en m)
 Type d'effondrement **Non défini** Diamètre (en m)
 Indice de terrain **Non défini** Longueur min (en m)
 Géométrie **Non défini** Longueur max (en m)

Observations Terrains

Photographie

Origine probable de l'indice

Typologie probable d'indice **Indéterminée** **Investigations possibles à mener**
 Matière probablement extraite **Non défini** Décapage Géophysique
 Forages

Remarques

Auteur :



Fiche d'indice de cavité souterraine n°

76.057.034

Localisation

Département **Seine-Maritime** Précision **Invisible**
 Commune **Barentin** Coordonnées X **500884**
 Coordonnées Y **206173**

Repères locaux

Autres (route, chemin,...)
 Parcelle cadastrale **AO 34**
 Remarque localisation:

Source

Départementales
 Communales **Inventaire départemental des cavités souterraines (1995) - cf.annexe 1.**
 Etudes
 Enquête orale Autres

Observations sur les documents sources

Nature

Contexte morphologique **Plateau** Profondeur (en m)
 Type d'effondrement **Non défini** Diamètre (en m)
 Indice de terrain **Non défini** Longueur min (en m)
 Géométrie **Non défini** Longueur max (en m)

Observations Terrains

Photographie

Origine probable de l'indice

Typologie probable d'indice **Indéterminée** **Investigations possibles à mener**
 Matière probablement extraite **Non défini** Décapage Géophysique
 Forages

Remarques

Auteur :



Fiche d'indice de cavité souterraine n°

76.057.035

Localisation

Département **Seine-Maritime** Précision **Invisible**
 Commune **Barentin** Coordonnées X **500622**
 Coordonnées Y **205235**

Repères locaux

Autres (route, chemin,...)
 Parcelle cadastrale **BL 7**
 Remarque localisation:

Source

Départementales
 Communales **Inventaire départemental des cavités souterraines (1995) - cf.annexe 1.**
 Etudes
 Enquête orale Autres

Observations sur les documents sources

Nature

Contexte morphologique **Plateau** Profondeur (en m)
 Type d'effondrement **Non défini** Diamètre (en m)
 Indice de terrain **Non défini** Longueur min (en m)
 Géométrie **Non défini** Longueur max (en m)

Observations Terrains

Photographie

Origine probable de l'indice

Typologie probable d'indice **Indéterminée** **Investigations possibles à mener**
 Matière probablement extraite **Non défini** Décapage Géophysique
 Forages

Remarques

Auteur :



Fiche d'indice de cavité souterraine n°

76.057.036

Localisation

Département **Seine-Maritime** Précision **Invisible**
 Commune **Barentin** Coordonnées X **500651**
 Coordonnées Y **205106**

Repères locaux

Autres (route, chemin,...)
 Parcelle cadastrale **BL 7**
 Remarque localisation:

Source

Départementales
 Communales **Inventaire départemental des cavités souterraines (1995) - cf.annexe 1.**
 Etudes
 Enquête orale **43** Autres

Observations sur les documents sources

Nature

Contexte morphologique **Plateau** Profondeur (en m)
 Type d'effondrement **Non défini** Diamètre (en m)
 Indice de terrain **Non défini** Longueur min (en m)
 Géométrie **Non défini** Longueur max (en m)

Observations Terrains

Photographie

Origine probable de l'indice

Typologie probable d'indice **Indéterminée** **Investigations possibles à mener**
 Matière probablement extraite **Non défini** Décapage Géophysique
 Forages

Remarques

Auteur :



Fiche d'indice de cavité souterraine n°

76.057.037

Localisation

Département **Seine-Maritime** Précision **Invisible**
 Commune **Barentin** Coordonnées X
 Coordonnées Y

Repères locaux

Autres (route, chemin,...)
 Parcelle cadastrale **AP 20**
 Remarque localisation:

Source

Départementales
 Communales **Inventaire départemental des cavités souterraines (1995) - cf.annexe 1.**
 Etudes
 Enquête orale Autres

Observations sur les documents sources

Nature

Contexte morphologique **Flanc de coteau** Profondeur (en m)
 Type d'effondrement **Non défini** Diamètre (en m)
 Indice de terrain **Non défini** Longueur min (en m)
 Géométrie **Non défini** Longueur max (en m)

Observations Terrains

Photographie

Origine probable de l'indice

Typologie probable d'indice **Indéterminée** **Investigations possibles à mener**
 Matière probablement extraite **Non défini** Décapage Géophysique
 Forages

Remarques

Auteur :



Fiche d'indice de cavité souterraine n°

76.057.038

Localisation

Département **Seine-Maritime** Précision **Invisible**
 Commune **Barentin** Coordonnées X **499960**
 Coordonnées Y **203714**

Repères locaux

Autres (route, chemin,...)
 Parcelle cadastrale **ZA 1**
 Remarque localisation:

Source

Départementales
 Communales **Inventaire départemental des cavités souterraines (1995) - cf.annexe 1.**
 Etudes
 Enquête orale Autres

Observations sur les documents sources

Nature

Contexte morphologique **Plateau** Profondeur (en m)
 Type d'effondrement **Non défini** Diamètre (en m)
 Indice de terrain **Non défini** Longueur min (en m)
 Géométrie **Non défini** Longueur max (en m)

Observations Terrains

Photographie

Origine probable de l'indice

Typologie probable d'indice **Indéterminée** **Investigations possibles à mener**
 Matière probablement extraite **Non défini** Décapage Géophysique
 Forages

Remarques

Auteur :



Fiche d'indice de cavité souterraine n°

76.057.039

Localisation

Département **Seine-Maritime** Précision **Invisible**
 Commune **Barentin** Coordonnées X **499622**
 Coordonnées Y **203295**

Repères locaux

Autres (route, chemin,...)
 Parcelle cadastrale **AZ 113**
 Remarque localisation:

Source

Départementales
 Communales **Inventaire départemental des cavités souterraines (1995) - cf.annexe 1.**
 Etudes
 Enquête orale Autres

Observations sur les documents sources

Nature

Contexte morphologique **Plateau** Profondeur (en m)
 Type d'effondrement **Non défini** Diamètre (en m)
 Indice de terrain **Non défini** Longueur min (en m)
 Géométrie **Non défini** Longueur max (en m)

Observations Terrains

Photographie

Origine probable de l'indice

Typologie probable d'indice **Indéterminée** Investigations possibles à mener
 Matière probablement extraite **Non défini** Décapage Géophysique
 Forages

Remarques

Auteur :



Fiche d'indice de cavité souterraine n°

76.057.040

Localisation

Département **Seine-Maritime** Précision **Visible**
 Commune **Barentin** Coordonnées X **499196**
 Coordonnées Y **206330**

Repères locaux

Autres (route, chemin,...)
 Parcelle cadastrale **BC 409**
 Remarque localisation:

Source

Départementales
 Communales **Déclaration d'un affaissement.**
 Etudes
 Enquête orale Autres

Observations sur les documents sources

Nature

Contexte morphologique **Flanc de coteau** Profondeur (en m) **0.2**
 Type d'effondrement **Non défini** Diamètre (en m) **1**
 Indice de terrain **Affaissement-dépression** Longueur min (en m)
 Géométrie **Circulaire** Longueur max (en m)

Observations Terrains

Photographie

En cours de remblaiement

Origine probable de l'indice

Typologie probable d'indice **Indéterminée** Investigations possibles à mener
 Matière probablement extraite **Non défini** Décapage Géophysique
 Forages

Remarques

Auteur :



Fiche d'indice de cavité souterraine n°

76.057.041

Localisation

Département **Seine-Maritime** Précision **Invisible**
 Commune **Barentin** Coordonnées X **499270**
 Coordonnées Y **205569**

Repères locaux

Autres (route, chemin,...) **Rue Fauchois**
 Parcelle cadastrale
 Remarque localisation:

Source

Départementales
 Communales
 Etudes **Affaire n°11 593 (CETE, 2007) - annexe 2.**
 Enquête orale Autres

Observations sur les documents sources

Indice n°1 de l'étude.

Nature

Contexte morphologique **Flanc de coteau** Profondeur (en m)
 Type d'effondrement **Non défini** Diamètre (en m)
 Indice de terrain **Non défini** Longueur min (en m)
 Géométrie **Non défini** Longueur max (en m)

Observations Terrains

Photographie

Origine probable de l'indice

Typologie probable d'indice **Autre** **Investigations possibles à mener**
 Matière probablement extraite **Non défini** Décapage Géophysique
 Forages

Remarques **D'après l'étude, il s'agit de l'effondrement d'une ancienne cave.**

Auteur :



Fiche d'indice de cavité souterraine n°

76.057.042

Localisation

Département **Seine-Maritime** Précision **Invisible**
 Commune **Barentin** Coordonnées X **499275**
 Coordonnées Y **205581**

Repères locaux

Autres (route, chemin,...) **Rue Fauchois**
 Parcelle cadastrale
 Remarque localisation:

Source

Départementales
 Communales
 Etudes **Affaire n°11 593 (CETE, 2007) - annexe 2.**
 Enquête orale Autres

Observations sur les documents sources

Indice n°2 de l'étude.

Nature

Contexte morphologique **Flanc de coteau** Profondeur (en m)
 Type d'effondrement **Non défini** Diamètre (en m)
 Indice de terrain **Non défini** Longueur min (en m)
 Géométrie **Non défini** Longueur max (en m)

Observations Terrains

Photographie

Origine probable de l'indice

Typologie probable d'indice **Indéterminée** **Investigations possibles à mener**
 Matière probablement extraite **Non défini** Décapage Géophysique
 Forages

Remarques

Auteur :



Fiche d'indice de cavité souterraine n°

76.057.043

Localisation

Département **Seine-Maritime** Précision **Invisible**
 Commune **Barentin** Coordonnées X **498885**
 Coordonnées Y **207250**

Repères locaux

Autres (route, chemin,...)
 Parcelle cadastrale **BH 79**
 Remarque localisation:

Source

Départementales
 Communales
 Etudes **Affaire n°8 598 (CETE, 2003) - annexe 3 + Rapport 2003/326 (ETS, 2003) - annexe 4.**
 Enquête orale Autres

Observations sur les documents sources

Nature

Contexte morphologique **Plateau** Profondeur (en m)
 Type d'effondrement **Non défini** Diamètre (en m)
 Indice de terrain **Non défini** Longueur min (en m)
 Géométrie **Non défini** Longueur max (en m)

Observations Terrains

Photographie

Origine probable de l'indice

Typologie probable d'indice **Indéterminée** **Investigations possibles à mener**
 Matière probablement extraite **Non défini** Décapage Géophysique
 Forages

Remarques

Auteur :



Fiche d'indice de cavité souterraine n°

76.057.044

Localisation

Département **Seine-Maritime** Précision **Invisible**
 Commune **Barentin** Coordonnées X **498859**
 Coordonnées Y **207236**

Repères locaux

Autres (route, chemin,...)
 Parcelle cadastrale **BH 79**
 Remarque localisation:

Source

Départementales
 Communales
 Etudes **Affaire n°8 598 (CETE, 2003) - annexe 3 + Rapport 2003/326 (ETS, 2003) - annexe 4.**
 Enquête orale Autres

Observations sur les documents sources

Nature

Contexte morphologique **Plateau** Profondeur (en m)
 Type d'effondrement **Non défini** Diamètre (en m)
 Indice de terrain **Non défini** Longueur min (en m)
 Géométrie **Non défini** Longueur max (en m)

Observations Terrains

Photographie

Origine probable de l'indice

Typologie probable d'indice **Indéterminée** **Investigations possibles à mener**
 Matière probablement extraite **Non défini** Décapage Géophysique
 Forages

Remarques

Auteur :



Fiche d'indice de cavité souterraine n°

76.057.045

Localisation

Département **Seine-Maritime** Précision **Invisible**
 Commune **Barentin** Coordonnées X **501037**
 Coordonnées Y **204087**

Repères locaux

Autres (route, chemin,...)
 Parcelle cadastrale **BN 80**
 Remarque localisation:

Source

Départementales
 Communales
 Etudes **Affaire 02/8744 (FoudOuest, 2002) - annexe 5 + Affaire 03/9697 (FoudOuest, 2003) + BDCavités (BRGM).**
 Enquête orale Autres

Observations sur les documents sources

Indice n°A de l'étude + Indice HNOAA0017576 du BRGM.

Nature

Contexte morphologique **Plateau** Profondeur (en m)
 Type d'effondrement **Non défini** Diamètre (en m)
 Indice de terrain **Non défini** Longueur min (en m)
 Géométrie **Non défini** Longueur max (en m)

Observations Terrains

Photographie

Origine probable de l'indice

Typologie probable d'indice **Carrière souterraine** **Investigations possibles à mener**
 Matière probablement extraite **Marne** Décapage Géophysique
 Forages

Remarques **D'après l'étude, il s'agit d'une chambre de marnière effondrée, conservation d'un périmètre de sécurité de 16m de rayon.**

Auteur :



Fiche d'indice de cavité souterraine n°

76.057.046

Localisation

Département **Seine-Maritime** Précision **Invisible**
 Commune **Barentin** Coordonnées X **501020**
 Coordonnées Y **204009**

Repères locaux

Autres (route, chemin,...)
 Parcelle cadastrale **BN 90**
 Remarque localisation:

Source

Départementales
 Communales
 Etudes **Affaire 02/8744 (FoudOuest, 2002) - annexe 5.**
 Enquête orale Autres

Observations sur les documents sources

Indice n°B de l'étude.

Nature

Contexte morphologique **Plateau** Profondeur (en m)
 Type d'effondrement **Non défini** Diamètre (en m)
 Indice de terrain **Non défini** Longueur min (en m)
 Géométrie **Non défini** Longueur max (en m)

Observations Terrains

Photographie

Origine probable de l'indice

Typologie probable d'indice **Autre** **Investigations possibles à mener**
 Matière probablement extraite **Non défini** Décapage Géophysique
 Forages

Remarques **D'après l'étude, il s'agit d'un ancien poteau électrique.**

Auteur :



Fiche d'indice de cavité souterraine n°

76.057.047

Localisation

Département **Seine-Maritime** Précision **Invisible**
 Commune **Barentin** Coordonnées X **501086**
 Coordonnées Y **204013**

Repères locaux

Autres (route, chemin,...)
 Parcelle cadastrale **BN 90**
 Remarque localisation:

Source

Départementales
 Communales
 Etudes **Affaire 02/8744 (FoudOuest, 2002) - annexe 5.**
 Enquête orale Autres

Observations sur les documents sources

Indice n°C de l'étude.

Nature

Contexte morphologique **Plateau** Profondeur (en m)
 Type d'effondrement **Non défini** Diamètre (en m)
 Indice de terrain **Non défini** Longueur min (en m)
 Géométrie **Non défini** Longueur max (en m)

Observations Terrains

Photographie

Origine probable de l'indice

Typologie probable d'indice **Autre** **Investigations possibles à mener**
 Matière probablement extraite **Non défini** Décapage Géophysique
 Forages

Remarques

Auteur :



Fiche d'indice de cavité souterraine n°

76.057.048

Localisation

Département **Seine-Maritime** Précision **Invisible**
 Commune **Barentin** Coordonnées X **500710**
 Coordonnées Y **204152**

Repères locaux

Autres (route, chemin,...)
 Parcelle cadastrale **BN 96**
 Remarque localisation:

Source

Départementales
 Communales
 Etudes **Affaire 02/8744 (FoudOuest, 2002) - annexe 5.**
 Enquête orale Autres

Observations sur les documents sources

Indice n°D de l'étude.

Nature

Contexte morphologique **Plateau** Profondeur (en m)
 Type d'effondrement **Non défini** Diamètre (en m)
 Indice de terrain **Non défini** Longueur min (en m)
 Géométrie **Non défini** Longueur max (en m)

Observations Terrains

Photographie

Origine probable de l'indice

Typologie probable d'indice **Autre** **Investigations possibles à mener**
 Matière probablement extraite **Non défini** Décapage Géophysique
 Forages

Remarques

D'après l'étude, il s'agit d'un indice lié au terrassement de la ZA.

Auteur :



Fiche d'indice de cavité souterraine n°

76.057.049

Localisation

Département **Seine-Maritime** Précision **Invisible**
 Commune **Barentin** Coordonnées X **500681**
 Coordonnées Y **204211**

Repères locaux

Autres (route, chemin,...)
 Parcelle cadastrale **BN 96**
 Remarque localisation:

Source

Départementales
 Communales
 Etudes **Affaire 02/8744 (FoudOuest, 2002) - annexe 5.**
 Enquête orale Autres

Observations sur les documents sources

Indice n°E de l'étude.

Nature

Contexte morphologique **Plateau** Profondeur (en m)
 Type d'effondrement **Non défini** Diamètre (en m)
 Indice de terrain **Non défini** Longueur min (en m)
 Géométrie **Non défini** Longueur max (en m)

Observations Terrains

Photographie

Origine probable de l'indice

Typologie probable d'indice **Autre** **Investigations possibles à mener**
 Matière probablement extraite **Non défini** Décapage Géophysique
 Forages

Remarques **D'après l'étude, il s'agit d'un indice lié au terrassement de la ZA.**

Auteur :



Fiche d'indice de cavité souterraine n°

76.057.050

Localisation

Département **Seine-Maritime** Précision **Invisible**
 Commune **Barentin** Coordonnées X **501013**
 Coordonnées Y **203901**

Repères locaux

Autres (route, chemin,...)
 Parcelle cadastrale **BN 90**
 Remarque localisation:

Source

Départementales
 Communales
 Etudes **Affaire 02/8744 (FoudOuest, 2002) - annexe 5.**
 Enquête orale Autres

Observations sur les documents sources

Indice n°F de l'étude.

Nature

Contexte morphologique **Plateau** Profondeur (en m)
 Type d'effondrement **Non défini** Diamètre (en m)
 Indice de terrain **Non défini** Longueur min (en m)
 Géométrie **Non défini** Longueur max (en m)

Observations Terrains

Photographie

Origine probable de l'indice

Typologie probable d'indice **Autre** **Investigations possibles à mener**
 Matière probablement extraite **Non défini** Décapage Géophysique
 Forages

Remarques **D'après l'étude, il s'agit d'un abreuvoir.**

Auteur :



Fiche d'indice de cavité souterraine n°

76.057.051

Localisation

Département **Seine-Maritime** Précision **Invisible**
 Commune **Barentin** Coordonnées X **500669**
 Coordonnées Y **203965**

Repères locaux

Autres (route, chemin,...)
 Parcelle cadastrale **BN 114**
 Remarque localisation:

Source

Départementales
 Communales
 Etudes **Affaire 02/8744 (FoudOuest, 2002) - annexe 5 + Affaire 03/9698 (FoudOuest, 2003) + Affaire 04/10080 (FoudOuest, 2004) + BDCavités (BRGM).**
 Enquête orale Autres

Observations sur les documents sources

Indice n°G de l'étude + Indice HNOAA0017577 du BRGM.

Nature

Contexte morphologique **Plateau** Profondeur (en m)
 Type d'effondrement **Non défini** Diamètre (en m)
 Indice de terrain **Non défini** Longueur min (en m)
 Géométrie **Non défini** Longueur max (en m)

Observations Terrains

Photographie

Origine probable de l'indice

Typologie probable d'indice **Carrière souterraine** **Investigations possibles à mener**
 Matière probablement extraite **Marne** Décapage Géophysique
 Forages

Remarques **D'après l'étude, conservation d'un périmètre de sécurité de 5m de rayon autour du puits après comblement.**

Auteur :



Fiche d'indice de cavité souterraine n°

76.057.052

Localisation

Département **Seine-Maritime** Précision **Invisible**
 Commune **Barentin** Coordonnées X **499279**
 Coordonnées Y **205734**

Repères locaux

Autres (route, chemin,...)
 Parcelle cadastrale **AM 16**
 Remarque localisation:

Source

Départementales
 Communales
 Etudes **Affaire n°11 542 et 11 543D532 (CETE, 2007-2008).**
 Enquête orale **13** Autres

Observations sur les documents sources

Nature

Contexte morphologique **Flanc de coteau** Profondeur (en m)
 Type d'effondrement **Non défini** Diamètre (en m)
 Indice de terrain **Non défini** Longueur min (en m)
 Géométrie **Non défini** Longueur max (en m)

Observations Terrains

Photographie

Origine probable de l'indice

Typologie probable d'indice **Carrière souterraine** **Investigations possibles à mener**
 Matière probablement extraite **Marne** Décapage Géophysique
 Forages

Remarques **INDICE LEVE. D'après l'étude, cette marnière a été comblée.**

Auteur :



Fiche d'indice de cavité souterraine n°

76.057.053

Localisation

Département **Seine-Maritime** Précision **Invisible**
 Commune **Barentin** Coordonnées X **500074**
 Coordonnées Y **204270**

Repères locaux

Autres (route, chemin,...)
 Parcelle cadastrale **BP 394**
 Remarque localisation:

Source

Départementales
 Communales
 Etudes **RICS + Décapage - parcelle 8 section ZA et parcelles 69 et 75 section AY (Forage Conseil, 2005, 2006) - annexe 6.**
 Enquête orale Autres

Observations sur les documents sources

Indice n°1 de l'étude.

Nature

Contexte morphologique **Plateau** Profondeur (en m)
 Type d'effondrement **Non défini** Diamètre (en m)
 Indice de terrain **Non défini** Longueur min (en m)
 Géométrie **Non défini** Longueur max (en m)

Observations Terrains

Photographie

Origine probable de l'indice

Typologie probable d'indice **Autre** **Investigations possibles à mener**
 Matière probablement extraite **Non défini** Décapage Géophysique
 Forages

Remarques **D'après l'étude, il s'agit d'un ancien poteau électrique.**

Auteur :



Fiche d'indice de cavité souterraine n°

76.057.054

Localisation

Département **Seine-Maritime** Précision **Invisible**
 Commune **Barentin** Coordonnées X **499870**
 Coordonnées Y **204534**

Repères locaux

Autres (route, chemin,...)
 Parcelle cadastrale **BP 77**
 Remarque localisation:

Source

Départementales
 Communales
 Etudes **RICS + Décapage - parcelle 8 section ZA et parcelles 69 et 75 section AY (Forage Conseil, 2005, 2006) - annexe 6.**
 Enquête orale Autres

Observations sur les documents sources

Indice n°2 de l'étude.

Nature

Contexte morphologique **Plateau** Profondeur (en m)
 Type d'effondrement **Non défini** Diamètre (en m)
 Indice de terrain **Non défini** Longueur min (en m)
 Géométrie **Non défini** Longueur max (en m)

Observations Terrains

Photographie

Origine probable de l'indice

Typologie probable d'indice **Karstique** **Investigations possibles à mener**
 Matière probablement extraite **Non défini** Décapage Géophysique
 Forages

Remarques

Auteur :



Fiche d'indice de cavité souterraine n°

76.057.055

Localisation

Département **Seine-Maritime** Précision **Invisible**
 Commune **Barentin** Coordonnées X **499827**
 Coordonnées Y **204428**

Repères locaux

Autres (route, chemin,...)
 Parcelle cadastrale **BP 8**
 Remarque localisation:

Source

Départementales
 Communales
 Etudes **RICS + Décapage - parcelle 8 section ZA et parcelles 69 et 75 section AY (Forage Conseil, 2005, 2006) - annexe 6.**
 Enquête orale Autres

Observations sur les documents sources

Indice n°3 de l'étude.

Nature

Contexte morphologique **Plateau** Profondeur (en m)
 Type d'effondrement **Non défini** Diamètre (en m)
 Indice de terrain **Non défini** Longueur min (en m)
 Géométrie **Non défini** Longueur max (en m)

Observations Terrains

Photographie

Origine probable de l'indice

Typologie probable d'indice **Autre** **Investigations possibles à mener**
 Matière probablement extraite **Non défini** Décapage Géophysique
 Forages

Remarques

Auteur :



Fiche d'indice de cavité souterraine n°

76.057.056

Localisation

Département **Seine-Maritime** Précision **Visible**
 Commune **Barentin** Coordonnées X
 Coordonnées Y

Repères locaux

Autres (route, chemin,...)
 Parcelle cadastrale **AN 525 et AO 34**
 Remarque localisation:

Source

Départementales **Procès verbaux de la carrière "BUISSON"**
 Communales
 Etudes
 Enquête orale Autres

Observations sur les documents sources

D'après des procès verbaux de 1949, 1958 et 1959.

Nature

Contexte morphologique **Flanc de coteau** Profondeur (en m) **16**
 Type d'effondrement **Non défini** Diamètre (en m)
 Indice de terrain **Non défini** Longueur min (en m)
 Géométrie **Non défini** Longueur max (en m)

Observations Terrains

Photographie

Origine probable de l'indice

Typologie probable d'indice **Carrière à ciel ouvert** **Investigations possibles à mener**
 Matière probablement extraite **Marne** Décapage Géophysique
 Forages

Remarques

Auteur :



Fiche d'indice de cavité souterraine n°

76.057.057

Localisation

Département **Seine-Maritime** Précision **Invisible**
 Commune **Barentin** Coordonnées X **500636**
 Coordonnées Y **205082**

Repères locaux

Autres (route, chemin,...)
 Parcelle cadastrale **BL 7**
 Remarque localisation:

Source

Départementales
 Communales
 Etudes **BDCavités (BRGM).**
 Enquête orale Autres

Observations sur les documents sources

Indice HNOCS00010681 du BRGM.

Nature

Contexte morphologique **Plateau** Profondeur (en m)
 Type d'effondrement **Non défini** Diamètre (en m)
 Indice de terrain **Non défini** Longueur min (en m)
 Géométrie **Non défini** Longueur max (en m)

Observations Terrains

Photographie

Origine probable de l'indice

Typologie probable d'indice **Karstique** **Investigations possibles à mener**
 Matière probablement extraite **Non défini** Décapage Géophysique
 Forages

Remarques

Auteur :



Fiche d'indice de cavité souterraine n°

76.057.058

Localisation

Département **Seine-Maritime** Précision **Visible**
 Commune **Barentin** Coordonnées X **500520**
 Coordonnées Y **206892**

Repères locaux

Autres (route, chemin,...)
 Parcelle cadastrale **AK 209**
 Remarque localisation:

Source

Départementales
 Communales
 Etudes **BDCavités (BRGM) + Recensement des indices de cavités souterraines de Emanville.**
 Enquête orale Autres

Observations sur les documents sources

Indice HNOAA00195538 du BRGM.

Nature

Contexte morphologique **Plateau** Profondeur (en m)
 Type d'effondrement **Non défini** Diamètre (en m) **5**
 Indice de terrain **Zone remblayée** Longueur min (en m)
 Géométrie **Circulaire** Longueur max (en m)

Observations Terrains

Photographie

Origine probable de l'indice

Typologie probable d'indice **Carrière souterraine** **Investigations possibles à mener**
 Matière probablement extraite **Non défini** Décapage Géophysique
 Forages

Remarques

INDICE LEVE. Erreur de localisation, indice 43 de la commune de EMANVILLE.

Auteur :



Fiche d'indice de cavité souterraine n°

76.057.059

Localisation

Département **Seine-Maritime** Précision **Non défini**
 Commune **Barentin** Coordonnées X **499340**
 Coordonnées Y **205280**

Repères locaux

Autres (route, chemin,...)
 Parcelle cadastrale **AX 52**
 Remarque localisation:

Source

Départementales
 Communales
 Etudes **Banque de données du sous-sol (BRGM).**
 Enquête orale Autres

Observations sur les documents sources

Indice 767X0039.

Nature

Contexte morphologique **Talweg** Profondeur (en m) **3.8**
 Type d'effondrement **Non défini** Diamètre (en m)
 Indice de terrain **Non défini** Longueur min (en m)
 Géométrie **Non défini** Longueur max (en m)

Observations Terrains

Photographie

Origine probable de l'indice

Typologie probable d'indice **Puits à eau** **Investigations possibles à mener**
 Matière probablement extraite **Non défini** Décapage Géophysique
 Forages

Remarques

Auteur :



Fiche d'indice de cavité souterraine n°

76.057.060

Localisation

Département **Seine-Maritime** Précision **Non défini**
 Commune **Barentin** Coordonnées X **499050**
 Coordonnées Y **205020**

Repères locaux

Autres (route, chemin,...)
 Parcelle cadastrale **AX 121**
 Remarque localisation:

Source

Départementales
 Communales
 Etudes **Banque de données du sous-sol (BRGM).**
 Enquête orale Autres

Observations sur les documents sources

Indice 767X0040.

Nature

Contexte morphologique **Talweg** Profondeur (en m) **4**
 Type d'effondrement **Non défini** Diamètre (en m)
 Indice de terrain **Non défini** Longueur min (en m)
 Géométrie **Non défini** Longueur max (en m)

Observations Terrains

Photographie

Origine probable de l'indice

Typologie probable d'indice **Puits à eau** **Investigations possibles à mener**
 Matière probablement extraite **Non défini** Décapage Géophysique
 Forages

Remarques

Auteur :



Fiche d'indice de cavité souterraine n°

76.057.061

Localisation

Département **Seine-Maritime** Précision **Non défini**
 Commune **Barentin** Coordonnées X **498990**
 Coordonnées Y **204990**

Repères locaux

Autres (route, chemin,...)
 Parcelle cadastrale **AX 121**
 Remarque localisation:

Source

Départementales
 Communales
 Etudes **Banque de données du sous-sol (BRGM).**
 Enquête orale Autres

Observations sur les documents sources

Indice 767X0041.

Nature

Contexte morphologique **Talweg** Profondeur (en m) **3.1**
 Type d'effondrement **Non défini** Diamètre (en m)
 Indice de terrain **Non défini** Longueur min (en m)
 Géométrie **Non défini** Longueur max (en m)

Observations Terrains

Photographie

Origine probable de l'indice

Typologie probable d'indice **Puits à eau** **Investigations possibles à mener**
 Matière probablement extraite **Non défini** Décapage Géophysique
 Forages

Remarques

Auteur :



Fiche d'indice de cavité souterraine n°

76.057.062

Localisation

Département **Seine-Maritime** Précision **Non défini**
 Commune **Barentin** Coordonnées X **499040**
 Coordonnées Y **204930**

Repères locaux

Autres (route, chemin,...)
 Parcelle cadastrale **AX 20**
 Remarque localisation:

Source

Départementales
 Communales
 Etudes **Banque de données du sous-sol (BRGM).**
 Enquête orale Autres

Observations sur les documents sources

Indice 767X0042.

Nature

Contexte morphologique **Talweg** Profondeur (en m) **3**
 Type d'effondrement **Non défini** Diamètre (en m)
 Indice de terrain **Non défini** Longueur min (en m)
 Géométrie **Non défini** Longueur max (en m)

Observations Terrains

Photographie

Origine probable de l'indice

Typologie probable d'indice **Puits à eau** **Investigations possibles à mener**
 Matière probablement extraite **Non défini** Décapage Géophysique
 Forages

Remarques

Auteur :



Fiche d'indice de cavité souterraine n°

76.057.063

Localisation

Département **Seine-Maritime** Précision **Invisible**
 Commune **Barentin** Coordonnées X **500250**
 Coordonnées Y **206230**

Repères locaux

Autres (route, chemin,...)
 Parcelle cadastrale **AN 519-520**
 Remarque localisation:

Source

Départementales
 Communales
 Etudes **Banque de données du sous-sol (BRGM).**
 Enquête orale Autres

Observations sur les documents sources

Indice 767X0038.

Nature

Contexte morphologique **Talweg** Profondeur (en m) **3.4**
 Type d'effondrement **Non défini** Diamètre (en m)
 Indice de terrain **Non défini** Longueur min (en m)
 Géométrie **Non défini** Longueur max (en m)

Observations Terrains

Photographie

Origine probable de l'indice

Typologie probable d'indice **Puits à eau** **Investigations possibles à mener**
 Matière probablement extraite **Non défini** Décapage Géophysique
 Forages

Remarques

Auteur :



Fiche d'indice de cavité souterraine n°

76.057.064

Localisation

Département **Seine-Maritime** Précision **Invisible**
 Commune **Barentin** Coordonnées X **501940**
 Coordonnées Y **206980**

Repères locaux

Autres (route, chemin,...)
 Parcelle cadastrale **AI 81**
 Remarque localisation:

Source

Départementales
 Communales
 Etudes **Banque de données du sous-sol (BRGM).**
 Enquête orale Autres

Observations sur les documents sources

Indice 767X0035.

Nature

Contexte morphologique **Talweg** Profondeur (en m) **7.7**
 Type d'effondrement **Non défini** Diamètre (en m)
 Indice de terrain **Non défini** Longueur min (en m)
 Géométrie **Non défini** Longueur max (en m)

Observations Terrains

Photographie

Origine probable de l'indice

Typologie probable d'indice **Puits à eau** **Investigations possibles à mener**
 Matière probablement extraite **Non défini** Décapage Géophysique
 Forages

Remarques

Auteur :



Fiche d'indice de cavité souterraine n°

76.057.065

Localisation

Département **Seine-Maritime** Précision **Non défini**
 Commune **Barentin** Coordonnées X **500014**
 Coordonnées Y **207564**

Repères locaux

Autres (route, chemin,...)
 Parcelle cadastrale **AD 317**
 Remarque localisation:

Source

Départementales
 Communales
 Etudes **Banque de données du sous-sol (BRGM).**
 Enquête orale Autres

Observations sur les documents sources

Indice 767X0031.

Nature

Contexte morphologique **Talweg** Profondeur (en m) **4**
 Type d'effondrement **Non défini** Diamètre (en m)
 Indice de terrain **Non défini** Longueur min (en m)
 Géométrie **Non défini** Longueur max (en m)

Observations Terrains

Photographie

Origine probable de l'indice

Typologie probable d'indice **Puits à eau** **Investigations possibles à mener**
 Matière probablement extraite **Non défini** Décapage Géophysique
 Forages

Remarques

Auteur :



Fiche d'indice de cavité souterraine n°

76.057.066

Localisation

Département **Seine-Maritime** Précision **Visible**
 Commune **Barentin** Coordonnées X **500151**
 Coordonnées Y **207476**

Repères locaux

Autres (route, chemin,...)
 Parcelle cadastrale **AD 13-270**
 Remarque localisation:

Source

Départementales
 Communales
 Etudes **Banque de données du sous-sol (BRGM).**
 Enquête orale Autres

Observations sur les documents sources

Indice 767X0032.

Nature

Contexte morphologique **Flanc de coteau** Profondeur (en m) **8.2**
 Type d'effondrement **Non défini** Diamètre (en m) **1**
 Indice de terrain **Puits** Longueur min (en m)
 Géométrie **Circulaire** Longueur max (en m)

Observations Terrains

Photographie

Origine probable de l'indice

Typologie probable d'indice **Puits à eau** **Investigations possibles à mener**
 Matière probablement extraite **Non défini** Décapage Géophysique
 Forages

Remarques

Auteur :



Fiche d'indice de cavité souterraine n°

76.057.067

Localisation

Département **Seine-Maritime** Précision **Invisible**
 Commune **Barentin** Coordonnées X **500120**
 Coordonnées Y **207220**

Repères locaux

Autres (route, chemin,...)
 Parcelle cadastrale **AD 378**
 Remarque localisation:

Source

Départementales
 Communales
 Etudes **Banque de données du sous-sol (BRGM).**
 Enquête orale Autres

Observations sur les documents sources

Indice 767X0034.

Nature

Contexte morphologique **Flanc de coteau** Profondeur (en m) **9.25**
 Type d'effondrement **Non défini** Diamètre (en m)
 Indice de terrain **Non défini** Longueur min (en m)
 Géométrie **Non défini** Longueur max (en m)

Observations Terrains

Photographie

Origine probable de l'indice

Typologie probable d'indice **Puits à eau** **Investigations possibles à mener**
 Matière probablement extraite **Non défini** Décapage Géophysique
 Forages

Remarques

Auteur :



Fiche d'indice de cavité souterraine n°

76.057.068

Localisation

Département **Seine-Maritime** Précision **Invisible**
 Commune **Barentin** Coordonnées X **500590**
 Coordonnées Y **204920**

Repères locaux

Autres (route, chemin,...)
 Parcelle cadastrale **BL 10**
 Remarque localisation:

Source

Départementales
 Communales
 Etudes **Banque de données du sous-sol (BRGM).**
 Enquête orale Autres

Observations sur les documents sources

Indice 767X0064.

Nature

Contexte morphologique **Plateau** Profondeur (en m) **22**
 Type d'effondrement **Non défini** Diamètre (en m)
 Indice de terrain **Non défini** Longueur min (en m)
 Géométrie **Non défini** Longueur max (en m)

Observations Terrains

Photographie

Origine probable de l'indice

Typologie probable d'indice **Puits filtrant** **Investigations possibles à mener**
 Matière probablement extraite **Non défini** Décapage Géophysique
 Forages

Remarques

Auteur :



Fiche d'indice de cavité souterraine n°

76.057.069

Localisation

Département **Seine-Maritime** Précision **Invisible**
 Commune **Barentin** Coordonnées X **501250**
 Coordonnées Y **207500**

Repères locaux

Autres (route, chemin,...)
 Parcelle cadastrale **AI 16**
 Remarque localisation:

Source

Départementales
 Communales
 Etudes **Banque de données du sous-sol (BRGM).**
 Enquête orale Autres

Observations sur les documents sources

Indice 767X0085.

Nature

Contexte morphologique **Plateau** Profondeur (en m) **30**
 Type d'effondrement **Non défini** Diamètre (en m)
 Indice de terrain **Non défini** Longueur min (en m)
 Géométrie **Non défini** Longueur max (en m)

Observations Terrains

Photographie

Origine probable de l'indice

Typologie probable d'indice **Puits filtrant** **Investigations possibles à mener**
 Matière probablement extraite **Non défini** Décapage Géophysique
 Forages

Remarques

Auteur :



Fiche d'indice de cavité souterraine n°

76.057.070

Localisation

Département **Seine-Maritime** Précision **Visible**
 Commune **Barentin** Coordonnées X **499761**
 Coordonnées Y **204351**

Repères locaux

Autres (route, chemin,...)
 Parcelle cadastrale **BP 6**
 Remarque localisation:

Source

Départementales
 Communales
 Etudes
 Enquête orale Autres **Terrain - Témoignage P**

Observations sur les documents sources

Nature

Contexte morphologique **Plateau** Profondeur (en m) **0.3**
 Type d'effondrement **Non défini** Diamètre (en m) **4**
 Indice de terrain **Zone remblayée** Longueur min (en m)
 Géométrie **Circulaire** Longueur max (en m)

Observations Terrains

Photographie

Présence de poteaux, de barbelés, de briques, etc.

Origine probable de l'indice

Typologie probable d'indice **Autre** **Investigations possibles à mener**
 Matière probablement extraite **Non défini** Décapage Géophysique
 Forages

Remarques

**D'après le témoignage, il s'agit d'un ancien
 branchement d'eau.**

Auteur :



Fiche d'indice de cavité souterraine n°

76.057.071

Localisation

Département **Seine-Maritime** Précision **Invisible**
 Commune **Barentin** Coordonnées X **499943**
 Coordonnées Y **203743**

Repères locaux

Autres (route, chemin,...)
 Parcelle cadastrale **ZA 1**
 Remarque localisation:

Source

Départementales
 Communales
 Etudes
 Enquête orale **147** Autres

Observations sur les documents sources

Nature

Contexte morphologique **Plateau** Profondeur (en m)
 Type d'effondrement **Non défini** Diamètre (en m)
 Indice de terrain **Non défini** Longueur min (en m)
 Géométrie **Non défini** Longueur max (en m)

Observations Terrains

Photographie

Origine probable de l'indice

Typologie probable d'indice **Indéterminée** **Investigations possibles à mener**
 Matière probablement extraite **Non défini** Décapage Géophysique
 Forages

Remarques

Auteur :



Fiche d'indice de cavité souterraine n°

76.057.072

Localisation

Département **Seine-Maritime** Précision **Visible**
 Commune **Barentin** Coordonnées X **500037**
 Coordonnées Y **203748**

Repères locaux

Autres (route, chemin,...)
 Parcelle cadastrale **ZA 1**
 Remarque localisation:

Source

Départementales
 Communales
 Etudes
 Enquête orale **147** Autres **Terrain - Témoignages G et H**

Observations sur les documents sources

Nature

Contexte morphologique **Plateau** Profondeur (en m) **0.4**
 Type d'effondrement **Non défini** Diamètre (en m) **3**
 Indice de terrain **Affaissement-dépression** Longueur min (en m)
 Géométrie **Circulaire** Longueur max (en m)

Observations Terrains

Photographie

Origine probable de l'indice

Typologie probable d'indice **Autre** **Investigations possibles à mener**
 Matière probablement extraite **Non défini** Décapage Géophysique
 Forages

Remarques **D'après les témoignages, il s'agit d'un ancien poteau EDF.**

Auteur :



Fiche d'indice de cavité souterraine n°

76.057.073

Localisation

Département	Seine-Maritime	Précision	Visible
Commune	Barentin	Coordonnées X	
		Coordonnées Y	

Repères locaux

Autres (route, chemin,...)

Parcelle cadastrale **AZ 137**

Remarque localisation:

Source

Départementales	<input type="text"/>		
Communales	<input type="text"/>		
Etudes	<input type="text"/>		
Enquête orale	147	Autres	<input type="text"/>

Observations sur les documents sources

Nature

Contexte morphologique	Plateau	Profondeur (en m)	<input type="text"/>
Type d'effondrement	Non défini	Diamètre (en m)	<input type="text"/>
Indice de terrain	Affaissement-dépression	Longueur min (en m)	<input type="text"/>
Géométrie	Non défini	Longueur max (en m)	<input type="text"/>

Observations Terrains

Photographie

Origine probable de l'indice

Typologie probable d'indice	Autre	Investigations possibles à mener	
Matière probablement extraite	Non défini	Décapage <input type="checkbox"/>	Géophysique <input type="checkbox"/>
		Forages <input type="checkbox"/>	

Remarques

D'après le témoignage, il s'agit de trous de bombes.

Auteur :



Fiche d'indice de cavité souterraine n°

76.057.074

Localisation

Département	Seine-Maritime	Précision	Invisible
Commune	Barentin	Coordonnées X	500102
		Coordonnées Y	203874

Repères locaux

Autres (route, chemin,...)

Parcelle cadastrale **ZA 1**

Remarque localisation:

Source

Départementales	<input type="text"/>		
Communales	<input type="text"/>		
Etudes	<input type="text"/>		
Enquête orale	147	Autres	Terrain - Témoignage H

Observations sur les documents sources

Nature

Contexte morphologique	Plateau	Profondeur (en m)	<input type="text"/>
Type d'effondrement	Non défini	Diamètre (en m)	<input type="text"/>
Indice de terrain	Non défini	Longueur min (en m)	<input type="text"/>
Géométrie	Non défini	Longueur max (en m)	<input type="text"/>

Observations Terrains

Photographie

Origine probable de l'indice

Typologie probable d'indice	Indéterminée	Investigations possibles à mener	
Matière probablement extraite	Non défini	Décapage <input checked="" type="checkbox"/>	Géophysique <input checked="" type="checkbox"/>
		Forages <input checked="" type="checkbox"/>	

Remarques

Auteur :



Fiche d'indice de cavité souterraine n°

76.057.075

Localisation

Département **Seine-Maritime** Précision **Non défini**
 Commune **Barentin** Coordonnées X **499714**
 Coordonnées Y **205515**

Repères locaux

Autres (route, chemin,...)
 Parcelle cadastrale **AV 46**
 Remarque localisation:

Source

Départementales
 Communales
 Etudes
 Enquête orale **155** Autres

Observations sur les documents sources

Nature

Contexte morphologique **Flanc de coteau** Profondeur (en m)
 Type d'effondrement **Non défini** Diamètre (en m)
 Indice de terrain **Non défini** Longueur min (en m)
 Géométrie **Non défini** Longueur max (en m)

Observations Terrains

Photographie

Origine probable de l'indice

Typologie probable d'indice **Puits à eau** **Investigations possibles à mener**
 Matière probablement extraite **Non défini** Décapage Géophysique
 Forages

Remarques

Auteur :



Fiche d'indice de cavité souterraine n°

76.057.076

Localisation

Département **Seine-Maritime** Précision **Visible**
 Commune **Barentin** Coordonnées X **499892**
 Coordonnées Y **205004**

Repères locaux

Autres (route, chemin,...)
 Parcelle cadastrale **AV 14**
 Remarque localisation:

Source

Départementales
 Communales
 Etudes
 Enquête orale **46** Autres

Observations sur les documents sources

Nature

Contexte morphologique **Plateau** Profondeur (en m)
 Type d'effondrement **Non défini** Diamètre (en m) **5**
 Indice de terrain **Zone remblayée** Longueur min (en m)
 Géométrie **Non défini** Longueur max (en m)

Observations Terrains

Photographie

Origine probable de l'indice

Typologie probable d'indice **Indéterminée** **Investigations possibles à mener**
 Matière probablement extraite **Non défini** Décapage Géophysique
 Forages

Remarques

Auteur :



Fiche d'indice de cavité souterraine n°

76.057.077

Localisation

Département **Seine-Maritime** Précision **Invisible**
 Commune **Barentin** Coordonnées X **499334**
 Coordonnées Y **203675**

Repères locaux

Autres (route, chemin,...)
 Parcelle cadastrale **AZ 101**
 Remarque localisation:

Source

Départementales
 Communales
 Etudes
 Enquête orale **123** Autres

Observations sur les documents sources

Nature

Contexte morphologique **Plateau** Profondeur (en m)
 Type d'effondrement **Non défini** Diamètre (en m)
 Indice de terrain **Non défini** Longueur min (en m)
 Géométrie **Non défini** Longueur max (en m)

Observations Terrains

Photographie

Origine probable de l'indice

Typologie probable d'indice **Indéterminée** **Investigations possibles à mener**
 Matière probablement extraite **Non défini** Décapage Géophysique
 Forages

Remarques

Auteur :



Fiche d'indice de cavité souterraine n°

76.057.078

Localisation

Département **Seine-Maritime** Précision **Invisible**
 Commune **Barentin** Coordonnées X **499305**
 Coordonnées Y **203461**

Repères locaux

Autres (route, chemin,...)
 Parcelle cadastrale **AZ 106**
 Remarque localisation:

Source

Départementales
 Communales
 Etudes
 Enquête orale **123** Autres

Observations sur les documents sources

Nature

Contexte morphologique **Plateau** Profondeur (en m)
 Type d'effondrement **Non défini** Diamètre (en m)
 Indice de terrain **Non défini** Longueur min (en m)
 Géométrie **Non défini** Longueur max (en m)

Observations Terrains

Photographie

Origine probable de l'indice

Typologie probable d'indice **Indéterminée** **Investigations possibles à mener**
 Matière probablement extraite **Non défini** Décapage Géophysique
 Forages

Remarques

Auteur :



Fiche d'indice de cavité souterraine n°

76.057.079

Localisation

Département **Seine-Maritime** Précision **Invisible**
 Commune **Barentin** Coordonnées X **499428**
 Coordonnées Y **203385**

Repères locaux

Autres (route, chemin,...)
 Parcelle cadastrale **AZ 107**
 Remarque localisation:

Source

Départementales
 Communales
 Etudes
 Enquête orale **123** Autres

Observations sur les documents sources

Nature

Contexte morphologique **Plateau** Profondeur (en m)
 Type d'effondrement **Non défini** Diamètre (en m)
 Indice de terrain **Non défini** Longueur min (en m)
 Géométrie **Non défini** Longueur max (en m)

Observations Terrains

Photographie

Origine probable de l'indice

Typologie probable d'indice **Indéterminée** **Investigations possibles à mener**
 Matière probablement extraite **Non défini** Décapage Géophysique
 Forages

Remarques

Auteur :



Fiche d'indice de cavité souterraine n°

76.057.080

Localisation

Département **Seine-Maritime** Précision **Invisible**
 Commune **Barentin** Coordonnées X **501658**
 Coordonnées Y **205280**

Repères locaux

Autres (route, chemin,...)
 Parcelle cadastrale **AR 80**
 Remarque localisation:

Source

Départementales
 Communales
 Etudes
 Enquête orale **131** Autres

Observations sur les documents sources

Nature

Contexte morphologique **Talweg** Profondeur (en m)
 Type d'effondrement **Non défini** Diamètre (en m)
 Indice de terrain **Non défini** Longueur min (en m)
 Géométrie **Non défini** Longueur max (en m)

Observations Terrains

Photographie

Origine probable de l'indice

Typologie probable d'indice **Indéterminée** **Investigations possibles à mener**
 Matière probablement extraite **Non défini** Décapage Géophysique
 Forages

Remarques

Auteur :



Fiche d'indice de cavité souterraine n°

76.057.081

Localisation

Département **Seine-Maritime** Précision **Invisible**
 Commune **Barentin** Coordonnées X **501414**
 Coordonnées Y **205623**

Repères locaux

Autres (route, chemin,...)
 Parcelle cadastrale **AR 32**
 Remarque localisation:

Source

Départementales
 Communales
 Etudes
 Enquête orale **131** Autres

Observations sur les documents sources

Nature

Contexte morphologique **Flanc de coteau** Profondeur (en m)
 Type d'effondrement **Non défini** Diamètre (en m)
 Indice de terrain **Non défini** Longueur min (en m)
 Géométrie **Non défini** Longueur max (en m)

Observations Terrains

Photographie

Origine probable de l'indice

Typologie probable d'indice **Indéterminée** **Investigations possibles à mener**
 Matière probablement extraite **Non défini** Décapage Géophysique
 Forages

Remarques

Auteur :



Fiche d'indice de cavité souterraine n°

76.057.082

Localisation

Département **Seine-Maritime** Précision **Visible**
 Commune **Barentin** Coordonnées X **499562**
 Coordonnées Y **204426**

Repères locaux

Autres (route, chemin,...)
 Parcelle cadastrale **BR 51**
 Remarque localisation:

Source

Départementales
 Communales
 Etudes
 Enquête orale **47** Autres

Observations sur les documents sources

Nature

Contexte morphologique **Flanc de coteau** Profondeur (en m)
 Type d'effondrement **Non défini** Diamètre (en m)
 Indice de terrain **Puits** Longueur min (en m)
 Géométrie **Non défini** Longueur max (en m)

Observations Terrains

Photographie

Origine probable de l'indice

Typologie probable d'indice **Autre** **Investigations possibles à mener**
 Matière probablement extraite **Non défini** Décapage Géophysique
 Forages

Remarques

Il s'agit d'une citerne.

Auteur :



Fiche d'indice de cavité souterraine n°

76.057.083

Localisation

Département **Seine-Maritime** Précision **Visible**
 Commune **Barentin** Coordonnées X **499830**
 Coordonnées Y **204027**

Repères locaux

Autres (route, chemin,...)
 Parcelle cadastrale **AZ 304**
 Remarque localisation:

Source

Départementales
 Communales
 Etudes
 Enquête orale **146** Autres **Terrain - Témoignage G**

Observations sur les documents sources

Nature

Contexte morphologique **Plateau** Profondeur (en m)
 Type d'effondrement **Non défini** Diamètre (en m) **1.5**
 Indice de terrain **Changement végétation** Longueur min (en m)
 Géométrie **Circulaire** Longueur max (en m)

Observations Terrains

Photographie

Origine probable de l'indice

Typologie probable d'indice **Indéterminée** **Investigations possibles à mener**
 Matière probablement extraite **Non défini** Décapage Géophysique
 Forages

Remarques

Auteur :



Fiche d'indice de cavité souterraine n°

76.057.084

Localisation

Département **Seine-Maritime** Précision **Visible**
 Commune **Barentin** Coordonnées X **499759**
 Coordonnées Y **204027**

Repères locaux

Autres (route, chemin,...)
 Parcelle cadastrale **AZ 304**
 Remarque localisation:

Source

Départementales
 Communales
 Etudes
 Enquête orale **146** Autres **Terrain - Témoignage G**

Observations sur les documents sources

Nature

Contexte morphologique **Plateau** Profondeur (en m) **0.2**
 Type d'effondrement **Non défini** Diamètre (en m) **2**
 Indice de terrain **Affaissement-dépression** Longueur min (en m)
 Géométrie **Circulaire** Longueur max (en m)

Observations Terrains

Photographie

Origine probable de l'indice

Typologie probable d'indice **Indéterminée** **Investigations possibles à mener**
 Matière probablement extraite **Non défini** Décapage Géophysique
 Forages

Remarques

Auteur :



Fiche d'indice de cavité souterraine n°

76.057.085

Localisation

Département **Seine-Maritime** Précision **Visible**
 Commune **Barentin** Coordonnées X **499898**
 Coordonnées Y **204758**

Repères locaux

Autres (route, chemin,...)
 Parcelle cadastrale **BR 12**
 Remarque localisation:

Source

Départementales
 Communales
 Etudes
 Enquête orale **226** Autres

Observations sur les documents sources

Nature

Contexte morphologique **Plateau** Profondeur (en m)
 Type d'effondrement **Non défini** Diamètre (en m)
 Indice de terrain **Puits** Longueur min (en m)
 Géométrie **Non défini** Longueur max (en m)

Observations Terrains

Photographie

Origine probable de l'indice

Typologie probable d'indice **Puits filtrant** **Investigations possibles à mener**
 Matière probablement extraite **Non défini** Décapage Géophysique
 Forages

Remarques

Auteur :



Fiche d'indice de cavité souterraine n°

76.057.086

Localisation

Département **Seine-Maritime** Précision **Visible**
 Commune **Barentin** Coordonnées X **498628**
 Coordonnées Y **207081**

Repères locaux

Autres (route, chemin,...)
 Parcelle cadastrale **BH 62**
 Remarque localisation:

Source

Départementales
 Communales **Déclaration communale**
 Etudes
 Enquête orale **266** Autres

Observations sur les documents sources

Nature

Contexte morphologique **Plateau** Profondeur (en m) **0.2**
 Type d'effondrement **Non défini** Diamètre (en m) **1.5**
 Indice de terrain **Affaissement-dépression** Longueur min (en m)
 Géométrie **Circulaire** Longueur max (en m)

Observations Terrains

Photographie

Origine probable de l'indice

Typologie probable d'indice **Indéterminée** **Investigations possibles à mener**
 Matière probablement extraite **Non défini** Décapage Géophysique
 Forages

Remarques

INDICE LEVE, d'après le témoignage, il s'agit d'un trou fait par les poules.

Auteur :



Fiche d'indice de cavité souterraine n°

76.057.087

Localisation

Département **Seine-Maritime** Précision **Invisible**
 Commune **Barentin** Coordonnées X **499254**
 Coordonnées Y **207563**

Repères locaux

Autres (route, chemin,...)
 Parcelle cadastrale **AB 51**
 Remarque localisation:

Source

Départementales
 Communales
 Etudes
 Enquête orale **218** Autres **Terrain - Témoignage K**

Observations sur les documents sources

Nature

Contexte morphologique **Plateau** Profondeur (en m)
 Type d'effondrement **Non défini** Diamètre (en m)
 Indice de terrain **Non défini** Longueur min (en m)
 Géométrie **Non défini** Longueur max (en m)

Observations Terrains

Photographie

Origine probable de l'indice

Typologie probable d'indice **Carrière souterraine** **Investigations possibles à mener**
 Matière probablement extraite **Marne** Décapage Géophysique
 Forages

Remarques **D'après le témoignage, il s'agit d'une marnière dont le puits est maçonné.**

Auteur :



Fiche d'indice de cavité souterraine n°

76.057.088

Localisation

Département **Seine-Maritime** Précision **Invisible**
 Commune **Barentin** Coordonnées X **499583**
 Coordonnées Y **206949**

Repères locaux

Autres (route, chemin,...)
 Parcelle cadastrale **AC 6**
 Remarque localisation:

Source

Départementales
 Communales
 Etudes
 Enquête orale **218** Autres

Observations sur les documents sources

Nature

Contexte morphologique **Flanc de coteau** Profondeur (en m)
 Type d'effondrement **Non défini** Diamètre (en m)
 Indice de terrain **Non défini** Longueur min (en m)
 Géométrie **Non défini** Longueur max (en m)

Observations Terrains

Photographie

Origine probable de l'indice

Typologie probable d'indice **Autre** **Investigations possibles à mener**
 Matière probablement extraite **Non défini** Décapage Géophysique
 Forages

Remarques **D'après le témoignage, il s'agit d'une mare remblayée.**

Auteur :



Fiche d'indice de cavité souterraine n°

76.057.089

Localisation

Département **Seine-Maritime** Précision **Visible**
 Commune **Barentin** Coordonnées X **499703**
 Coordonnées Y **206964**

Repères locaux

Autres (route, chemin,...)
 Parcelle cadastrale **AC 5**
 Remarque localisation:

Source

Départementales
 Communales
 Etudes
 Enquête orale **218** Autres

Observations sur les documents sources

Nature

Contexte morphologique **Flanc de coteau** Profondeur (en m)
 Type d'effondrement **Non défini** Diamètre (en m)
 Indice de terrain **Affaissement-dépression** Longueur min (en m)
 Géométrie **Non défini** Longueur max (en m)

Observations Terrains

Photographie

Origine probable de l'indice

Typologie probable d'indice **Autre** **Investigations possibles à mener**
 Matière probablement extraite **Non défini** Décapage Géophysique
 Forages

Remarques **D'après le témoignage, il s'agit d'un trou de bombe.**

Auteur :



Fiche d'indice de cavité souterraine n°

76.057.090

Localisation

Département **Seine-Maritime** Précision **Visible**
 Commune **Barentin** Coordonnées X **499445**
 Coordonnées Y **207443**

Repères locaux

Autres (route, chemin,...)
 Parcelle cadastrale **AC 27**
 Remarque localisation:

Source

Départementales
 Communales
 Etudes
 Enquête orale **293** Autres **Terrain - Témoignage N**

Observations sur les documents sources

Nature

Contexte morphologique **Plateau** Profondeur (en m)
 Type d'effondrement **Non défini** Diamètre (en m) **3**
 Indice de terrain **Zone remblayée** Longueur min (en m)
 Géométrie **Circulaire** Longueur max (en m)

Observations Terrains

Photographie **Remblai avec poteaux, cailloux, barbelés, etc.**

Origine probable de l'indice

Typologie probable d'indice **Indéterminée** **Investigations possibles à mener**
 Matière probablement extraite **Non défini** Décapage Géophysique
 Forages

Remarques

Auteur :



Fiche d'indice de cavité souterraine n°

76.057.091

Localisation

Département **Seine-Maritime** Précision **Visible**
 Commune **Barentin** Coordonnées X **499552**
 Coordonnées Y **207420**

Repères locaux

Autres (route, chemin,...)
 Parcelle cadastrale **AC 27**
 Remarque localisation:

Source

Départementales
 Communales
 Etudes
 Enquête orale **293** Autres **Terrain - Témoignage N**

Observations sur les documents sources

Nature

Contexte morphologique **Plateau** Profondeur (en m) **0.5**
 Type d'effondrement **Non défini** Diamètre (en m) **3**
 Indice de terrain **Affaissement-dépression** Longueur min (en m)
 Géométrie **Circulaire** Longueur max (en m)

Observations Terrains

Photographie **Remblai avec poteaux et barbelés.**

Origine probable de l'indice

Typologie probable d'indice **Indéterminée** **Investigations possibles à mener**
 Matière probablement extraite **Non défini** Décapage Géophysique
 Forages

Remarques

Auteur :



Fiche d'indice de cavité souterraine n°

76.057.092

Localisation

Département **Seine-Maritime** Précision **Visible**
 Commune **Barentin** Coordonnées X **499481**
 Coordonnées Y **207821**

Repères locaux

Autres (route, chemin,...)
 Parcelle cadastrale
 Remarque localisation: **Autre commune (Pavilly)**

Source

Départementales
 Communales
 Etudes
 Enquête orale **293** Autres **Terrain - Témoignage N**

Observations sur les documents sources

Nature

Contexte morphologique **Plateau** Profondeur (en m)
 Type d'effondrement **Non défini** Diamètre (en m) **3**
 Indice de terrain **Zone remblayée** Longueur min (en m)
 Géométrie **Circulaire** Longueur max (en m)

Observations Terrains

Photographie

Origine probable de l'indice

Typologie probable d'indice **Indéterminée** **Investigations possibles à mener**
 Matière probablement extraite **Non défini** Décapage Géophysique
 Forages

Remarques

Auteur :



Fiche d'indice de cavité souterraine n°

76.057.093

Localisation

Département **Seine-Maritime** Précision **Invisible**
 Commune **Barentin** Coordonnées X
 Coordonnées Y

Repères locaux

Autres (route, chemin,...)
 Parcelle cadastrale
 Remarque localisation: **Autre commune (Bouville)**

Source

Départementales
 Communales
 Etudes **Recensement des indices de cavités souterraines de Bouville (2003).**
 Enquête orale Autres

Observations sur les documents sources

Nature

Contexte morphologique **Plateau** Profondeur (en m)
 Type d'effondrement **Non défini** Diamètre (en m)
 Indice de terrain **Non défini** Longueur min (en m)
 Géométrie **Non défini** Longueur max (en m)

Observations Terrains

Photographie

Origine probable de l'indice

Typologie probable d'indice **Carrière souterraine** **Investigations possibles à mener**
 Matière probablement extraite **Marne** Décapage Géophysique
 Forages

Remarques

Auteur :



Fiche d'indice de cavité souterraine n°

76.057.094

Localisation

Département **Seine-Maritime** Précision **Visible**
 Commune **Barentin** Coordonnées X **499941**
 Coordonnées Y **206190**

Repères locaux

Autres (route, chemin,...)
 Parcelle cadastrale **AN 53**
 Remarque localisation:

Source

Départementales
 Communales
 Etudes
 Enquête orale **57** Autres

Observations sur les documents sources

Nature

Contexte morphologique **Flanc de coteau** Profondeur (en m)
 Type d'effondrement **Non défini** Diamètre (en m)
 Indice de terrain **Non défini** Longueur min (en m)
 Géométrie **Non défini** Longueur max (en m)

Observations Terrains

Photographie

Origine probable de l'indice

Typologie probable d'indice **Puits filtrant** **Investigations possibles à mener**
 Matière probablement extraite **Non défini** Décapage Géophysique
 Forages

Remarques

Auteur :



Fiche d'indice de cavité souterraine n°

76.057.095

Localisation

Département **Seine-Maritime** Précision **Visible**
 Commune **Barentin** Coordonnées X **500206**
 Coordonnées Y **207517**

Repères locaux

Autres (route, chemin,...)
 Parcelle cadastrale **AD 270**
 Remarque localisation:

Source

Départementales
 Communales
 Etudes
 Enquête orale **94** Autres **Terrain - Témoignage M**

Observations sur les documents sources

Nature

Contexte morphologique **Flanc de coteau** Profondeur (en m)
 Type d'effondrement **Non défini** Diamètre (en m) **4**
 Indice de terrain **Zone remblayée** Longueur min (en m)
 Géométrie **Non défini** Longueur max (en m)

Observations Terrains

Photographie

Origine probable de l'indice

Typologie probable d'indice **Indéterminée** **Investigations possibles à mener**
 Matière probablement extraite **Non défini** Décapage Géophysique
 Forages

Remarques

Auteur :



Fiche d'indice de cavité souterraine n°

76.057.096

Localisation

Département **Seine-Maritime** Précision **Invisible**
 Commune **Barentin** Coordonnées X **501691**
 Coordonnées Y **205250**

Repères locaux

Autres (route, chemin,...)
 Parcelle cadastrale **AR 80**
 Remarque localisation:

Source

Départementales
 Communales
 Etudes
 Enquête orale **259** Autres

Observations sur les documents sources

Nature

Contexte morphologique **Talweg** Profondeur (en m)
 Type d'effondrement **Non défini** Diamètre (en m)
 Indice de terrain **Non défini** Longueur min (en m)
 Géométrie **Non défini** Longueur max (en m)

Observations Terrains

Photographie

Origine probable de l'indice

Typologie probable d'indice **Indéterminée** **Investigations possibles à mener**
 Matière probablement extraite **Non défini** Décapage Géophysique
 Forages

Remarques

Auteur :



Fiche d'indice de cavité souterraine n°

76.057.097

Localisation

Département **Seine-Maritime** Précision **Invisible**
 Commune **Barentin** Coordonnées X **501454**
 Coordonnées Y **205488**

Repères locaux

Autres (route, chemin,...)
 Parcelle cadastrale **AR 32**
 Remarque localisation:

Source

Départementales
 Communales
 Etudes
 Enquête orale **259** Autres

Observations sur les documents sources

Nature

Contexte morphologique **Flanc de coteau** Profondeur (en m)
 Type d'effondrement **Non défini** Diamètre (en m)
 Indice de terrain **Non défini** Longueur min (en m)
 Géométrie **Non défini** Longueur max (en m)

Observations Terrains

Photographie

Origine probable de l'indice

Typologie probable d'indice **Indéterminée** **Investigations possibles à mener**
 Matière probablement extraite **Non défini** Décapage Géophysique
 Forages

Remarques

Auteur :



Fiche d'indice de cavité souterraine n°

76.057.098

Localisation

Département **Seine-Maritime** Précision **Invisible**
 Commune **Barentin** Coordonnées X **501412**
 Coordonnées Y **205561**

Repères locaux

Autres (route, chemin,...)
 Parcelle cadastrale **AR 32**
 Remarque localisation:

Source

Départementales
 Communales
 Etudes
 Enquête orale **259** Autres

Observations sur les documents sources

Nature

Contexte morphologique **Flanc de coteau** Profondeur (en m)
 Type d'effondrement **Non défini** Diamètre (en m)
 Indice de terrain **Non défini** Longueur min (en m)
 Géométrie **Non défini** Longueur max (en m)

Observations Terrains

Photographie

Origine probable de l'indice

Typologie probable d'indice **Indéterminée** **Investigations possibles à mener**
 Matière probablement extraite **Non défini** Décapage Géophysique
 Forages

Remarques

Auteur :



Fiche d'indice de cavité souterraine n°

76.057.099

Localisation

Département **Seine-Maritime** Précision **Visible**
 Commune **Barentin** Coordonnées X **501223**
 Coordonnées Y **205708**

Repères locaux

Autres (route, chemin,...)
 Parcelle cadastrale **AP 27**
 Remarque localisation:

Source

Départementales
 Communales
 Etudes
 Enquête orale **259** Autres

Observations sur les documents sources

Nature

Contexte morphologique **Flanc de coteau** Profondeur (en m) **0.3**
 Type d'effondrement **Non défini** Diamètre (en m) **2**
 Indice de terrain **Affaissement-dépression** Longueur min (en m)
 Géométrie **Circulaire** Longueur max (en m)

Observations Terrains

Photographie

Origine probable de l'indice

Typologie probable d'indice **Indéterminée** **Investigations possibles à mener**
 Matière probablement extraite **Non défini** Décapage Géophysique
 Forages

Remarques

Auteur :



Fiche d'indice de cavité souterraine n°

76.057.100

Localisation

Département **Seine-Maritime** Précision **Invisible**
 Commune **Barentin** Coordonnées X **500708**
 Coordonnées Y **205477**

Repères locaux

Autres (route, chemin,...)
 Parcelle cadastrale **AS 20**
 Remarque localisation:

Source

Départementales
 Communales
 Etudes
 Enquête orale **259** Autres

Observations sur les documents sources

Nature

Contexte morphologique **Plateau** Profondeur (en m)
 Type d'effondrement **Non défini** Diamètre (en m)
 Indice de terrain **Non défini** Longueur min (en m)
 Géométrie **Non défini** Longueur max (en m)

Observations Terrains

Photographie

Origine probable de l'indice

Typologie probable d'indice **Autre** **Investigations possibles à mener**
 Matière probablement extraite **Non défini** Décapage Géophysique
 Forages

Remarques

D'après le témoignage, il s'agit d'un trou de bombe.

Auteur :



Fiche d'indice de cavité souterraine n°

76.057.101

Localisation

Département **Seine-Maritime** Précision **Visible**
 Commune **Barentin** Coordonnées X **501364**
 Coordonnées Y **206599**

Repères locaux

Autres (route, chemin,...)
 Parcelle cadastrale **AI 47**
 Remarque localisation:

Source

Départementales
 Communales
 Etudes
 Enquête orale **241** Autres **Terrain - Témoignage D**

Observations sur les documents sources

Nature

Contexte morphologique **Plateau** Profondeur (en m) **1**
 Type d'effondrement **Non défini** Diamètre (en m) **20**
 Indice de terrain **Affaissement-dépression** Longueur min (en m)
 Géométrie **Circulaire** Longueur max (en m)

Observations Terrains

Photographie

Origine probable de l'indice

Typologie probable d'indice **Indéterminée** **Investigations possibles à mener**
 Matière probablement extraite **Non défini** Décapage Géophysique
 Forages

Remarques

Auteur :



Fiche d'indice de cavité souterraine n°

76.057.102

Localisation

Département **Seine-Maritime** Précision **Visible**
 Commune **Barentin** Coordonnées X **499483**
 Coordonnées Y **203873**

Repères locaux

Autres (route, chemin,...)
 Parcelle cadastrale **AZ 27**
 Remarque localisation:

Source

Départementales
 Communales
 Etudes
 Enquête orale **50** Autres

Observations sur les documents sources

Nature

Contexte morphologique **Plateau** Profondeur (en m)
 Type d'effondrement **Non défini** Diamètre (en m)
 Indice de terrain **Non défini** Longueur min (en m)
 Géométrie **Non défini** Longueur max (en m)

Observations Terrains

Photographie

Origine probable de l'indice

Typologie probable d'indice **Autre** **Investigations possibles à mener**
 Matière probablement extraite **Non défini** Décapage Géophysique
 Forages

Remarques

Auteur :



Fiche d'indice de cavité souterraine n°

76.057.103

Localisation

Département **Seine-Maritime** Précision **Invisible**
 Commune **Barentin** Coordonnées X **500787**
 Coordonnées Y **207591**

Repères locaux

Autres (route, chemin,...)
 Parcelle cadastrale **AH 73**
 Remarque localisation:

Source

Départementales
 Communales
 Etudes
 Enquête orale **250** Autres

Observations sur les documents sources

Nature

Contexte morphologique **Plateau** Profondeur (en m)
 Type d'effondrement **Non défini** Diamètre (en m)
 Indice de terrain **Non défini** Longueur min (en m)
 Géométrie **Non défini** Longueur max (en m)

Observations Terrains

Photographie

Origine probable de l'indice

Typologie probable d'indice **Indéterminée** **Investigations possibles à mener**
 Matière probablement extraite **Non défini** Décapage Géophysique
 Forages

Remarques

Auteur :



Fiche d'indice de cavité souterraine n°

76.057.104

Localisation

Département **Seine-Maritime** Précision **Invisible**
 Commune **Barentin** Coordonnées X **500798**
 Coordonnées Y **207345**

Repères locaux

Autres (route, chemin,...)
 Parcelle cadastrale **AH 23**
 Remarque localisation:

Source

Départementales
 Communales
 Etudes
 Enquête orale **250** Autres

Observations sur les documents sources

Nature

Contexte morphologique **Plateau** Profondeur (en m)
 Type d'effondrement **Non défini** Diamètre (en m)
 Indice de terrain **Non défini** Longueur min (en m)
 Géométrie **Non défini** Longueur max (en m)

Observations Terrains

Photographie

Origine probable de l'indice

Typologie probable d'indice **Indéterminée** **Investigations possibles à mener**
 Matière probablement extraite **Non défini** Décapage Géophysique
 Forages

Remarques

Auteur :



Fiche d'indice de cavité souterraine n°

76.057.105

Localisation

Département **Seine-Maritime** Précision **Visible**
 Commune **Barentin** Coordonnées X **500611**
 Coordonnées Y **207448**

Repères locaux

Autres (route, chemin,...)
 Parcelle cadastrale **AH 8**
 Remarque localisation:

Source

Départementales
 Communales
 Etudes
 Enquête orale **250** Autres

Observations sur les documents sources

Nature

Contexte morphologique **Plateau** Profondeur (en m)
 Type d'effondrement **Non défini** Diamètre (en m) **5**
 Indice de terrain **Zone remblayée** Longueur min (en m)
 Géométrie **Circulaire** Longueur max (en m)

Observations Terrains

Photographie **Présence de poteaux, de plastiques, etc.**

Origine probable de l'indice

Typologie probable d'indice **Indéterminée** **Investigations possibles à mener**
 Matière probablement extraite **Non défini** Décapage Géophysique
 Forages

Remarques

Auteur :



Fiche d'indice de cavité souterraine n°

76.057.106

Localisation

Département **Seine-Maritime** Précision **Invisible**
 Commune **Barentin** Coordonnées X **501150**
 Coordonnées Y **207788**

Repères locaux

Autres (route, chemin,...)
 Parcelle cadastrale **AI 11**
 Remarque localisation:

Source

Départementales
 Communales
 Etudes
 Enquête orale **250** Autres

Observations sur les documents sources

Nature

Contexte morphologique **Plateau** Profondeur (en m)
 Type d'effondrement **Non défini** Diamètre (en m)
 Indice de terrain **Non défini** Longueur min (en m)
 Géométrie **Non défini** Longueur max (en m)

Observations Terrains

Photographie

Origine probable de l'indice

Typologie probable d'indice **Indéterminée** **Investigations possibles à mener**
 Matière probablement extraite **Non défini** Décapage Géophysique
 Forages

Remarques

Auteur :



Fiche d'indice de cavité souterraine n°

76.057.107

Localisation

Département **Seine-Maritime** Précision **Visible**
 Commune **Barentin** Coordonnées X **501825**
 Coordonnées Y **208015**

Repères locaux

Autres (route, chemin,...)
 Parcelle cadastrale **AI 1**
 Remarque localisation:

Source

Départementales
 Communales
 Etudes
 Enquête orale **250** Autres

Observations sur les documents sources

Nature

Contexte morphologique **Talweg** Profondeur (en m)
 Type d'effondrement **Non défini** Diamètre (en m)
 Indice de terrain **Zone remblayée** Longueur min (en m) **3**
 Géométrie **Quelconque** Longueur max (en m) **5**

Observations Terrains

Photographie

Origine probable de l'indice

Typologie probable d'indice **Karstique** **Investigations possibles à mener**
 Matière probablement extraite **Non défini** Décapage Géophysique
 Forages

Remarques

Auteur :



Fiche d'indice de cavité souterraine n°

76.057.108

Localisation

Département **Seine-Maritime** Précision **Visible**
 Commune **Barentin** Coordonnées X **500012**
 Coordonnées Y **204698**

Repères locaux

Autres (route, chemin,...)
 Parcelle cadastrale **BO 61**
 Remarque localisation:

Source

Départementales
 Communales
 Etudes
 Enquête orale **14** Autres

Observations sur les documents sources

Nature

Contexte morphologique **Plateau** Profondeur (en m)
 Type d'effondrement **Non défini** Diamètre (en m)
 Indice de terrain **Affaissement-dépression** Longueur min (en m)
 Géométrie **Non défini** Longueur max (en m)

Observations Terrains

Photographie

Variation de végétation.

Origine probable de l'indice

Typologie probable d'indice **Indéterminée** **Investigations possibles à mener**
 Matière probablement extraite **Non défini** Décapage Géophysique
 Forages

Remarques

Auteur :



Fiche d'indice de cavité souterraine n°

76.057.109

Localisation

Département **Seine-Maritime** Précision **Invisible**
 Commune **Barentin** Coordonnées X **500082**
 Coordonnées Y **203655**

Repères locaux

Autres (route, chemin,...)
 Parcelle cadastrale **ZA 1**
 Remarque localisation:

Source

Départementales
 Communales
 Etudes
 Enquête orale Autres **Terrain - Témoignage G**

Observations sur les documents sources

Nature

Contexte morphologique **Plateau** Profondeur (en m)
 Type d'effondrement **Non défini** Diamètre (en m)
 Indice de terrain **Non défini** Longueur min (en m)
 Géométrie **Non défini** Longueur max (en m)

Observations Terrains

Photographie

Origine probable de l'indice

Typologie probable d'indice **Indéterminée** **Investigations possibles à mener**
 Matière probablement extraite **Non défini** Décapage Géophysique
 Forages

Remarques

Auteur :



Fiche d'indice de cavité souterraine n°

76.057.110

Localisation

Département **Seine-Maritime** Précision **Invisible**
 Commune **Barentin** Coordonnées X **500446**
 Coordonnées Y **203608**

Repères locaux

Autres (route, chemin,...)
 Parcelle cadastrale **ZA 1**
 Remarque localisation:

Source

Départementales
 Communales
 Etudes
 Enquête orale Autres **Terrain - Témoignage G**

Observations sur les documents sources

Nature

Contexte morphologique **Plateau** Profondeur (en m)
 Type d'effondrement **Non défini** Diamètre (en m)
 Indice de terrain **Non défini** Longueur min (en m)
 Géométrie **Non défini** Longueur max (en m)

Observations Terrains

Photographie

Origine probable de l'indice

Typologie probable d'indice **Indéterminée** **Investigations possibles à mener**
 Matière probablement extraite **Non défini** Décapage Géophysique
 Forages

Remarques

Auteur :



Fiche d'indice de cavité souterraine n°

76.057.111

Localisation

Département **Seine-Maritime** Précision **Visible**
 Commune **Barentin** Coordonnées X
 Coordonnées Y

Repères locaux

Autres (route, chemin,...)
 Parcelle cadastrale **ZA 1**
 Remarque localisation:

Source

Départementales
 Communales
 Etudes
 Enquête orale Autres **Terrain - Témoignages G et H**

Observations sur les documents sources

Nature

Contexte morphologique **Plateau** Profondeur (en m)
 Type d'effondrement **Non défini** Diamètre (en m)
 Indice de terrain **Non défini** Longueur min (en m)
 Géométrie **Quelconque** Longueur max (en m)

Observations Terrains

Photographie

Origine probable de l'indice

Typologie probable d'indice **Indéterminée** Investigations possibles à mener
 Matière probablement extraite **Non défini** Décapage Géophysique
 Forages

Remarques **D'après les témoignages, origine de la dépression inconnue.**

Auteur :



Fiche d'indice de cavité souterraine n°

76.057.112

Localisation

Département **Seine-Maritime** Précision **Visible**
 Commune **Barentin** Coordonnées X **499295**
 Coordonnées Y **203961**

Repères locaux

Autres (route, chemin,...)
 Parcelle cadastrale **AZ 17**
 Remarque localisation:

Source

Départementales
 Communales
 Etudes
 Enquête orale Autres **Terrain - Témoignage J**

Observations sur les documents sources

Nature

Contexte morphologique **Plateau** Profondeur (en m) **0.3**
 Type d'effondrement **Non défini** Diamètre (en m) **10**
 Indice de terrain **Affaissement-dépression** Longueur min (en m)
 Géométrie **Circulaire** Longueur max (en m)

Observations Terrains

Photographie

En cours de remblaiement.

Origine probable de l'indice

Typologie probable d'indice **Indéterminée** Investigations possibles à mener
 Matière probablement extraite **Non défini** Décapage Géophysique
 Forages

Remarques **D'après les témoignages, origine de la dépression inconnue.**

Auteur :



Fiche d'indice de cavité souterraine n°

76.057.113

Localisation

Département **Seine-Maritime** Précision **Visible**
 Commune **Barentin** Coordonnées X **499480**
 Coordonnées Y **204340**

Repères locaux

Autres (route, chemin,...)
 Parcelle cadastrale **AZ 1**
 Remarque localisation:

Source

Départementales
 Communales
 Etudes
 Enquête orale Autres **Terrain**

Observations sur les documents sources

Nature

Contexte morphologique **Talweg** Profondeur (en m) **1**
 Type d'effondrement **Non défini** Diamètre (en m)
 Indice de terrain **Affaissement-dépression** Longueur min (en m) **4**
 Géométrie **Quelconque** Longueur max (en m) **7**

Observations Terrains

Photographie

Origine probable de l'indice

Typologie probable d'indice **Autre** **Investigations possibles à mener**
 Matière probablement extraite **Non défini** Décapage Géophysique
 Forages

Remarques

Il semble s'agir d'une ancienne mare.

Auteur :



Fiche d'indice de cavité souterraine n°

76.057.114

Localisation

Département **Seine-Maritime** Précision **Visible**
 Commune **Barentin** Coordonnées X **499593**
 Coordonnées Y **204308**

Repères locaux

Autres (route, chemin,...)
 Parcelle cadastrale **AZ 1**
 Remarque localisation:

Source

Départementales
 Communales
 Etudes
 Enquête orale Autres **Terrain**

Observations sur les documents sources

Nature

Contexte morphologique **Flanc de coteau** Profondeur (en m)
 Type d'effondrement **Non défini** Diamètre (en m) **2**
 Indice de terrain **Affaissement-dépression** Longueur min (en m)
 Géométrie **Circulaire** Longueur max (en m)

Observations Terrains

Photographie

Origine probable de l'indice

Typologie probable d'indice **Indéterminée** **Investigations possibles à mener**
 Matière probablement extraite **Non défini** Décapage Géophysique
 Forages

Remarques

Auteur :



Fiche d'indice de cavité souterraine n°

76.057.115

Localisation

Département **Seine-Maritime** Précision **Visible**
 Commune **Barentin** Coordonnées X **499622**
 Coordonnées Y **204239**

Repères locaux

Autres (route, chemin,...)
 Parcelle cadastrale **AZ 1**
 Remarque localisation:

Source

Départementales
 Communales
 Etudes
 Enquête orale Autres **Terrain**

Observations sur les documents sources

Nature

Contexte morphologique **Talweg** Profondeur (en m) **0.4**
 Type d'effondrement **Non défini** Diamètre (en m)
 Indice de terrain **Affaissement-dépression** Longueur min (en m) **4**
 Géométrie **Quelconque** Longueur max (en m) **8**

Observations Terrains

Photographie

Origine probable de l'indice

Typologie probable d'indice **Autre** **Investigations possibles à mener**
 Matière probablement extraite **Non défini** Décapage Géophysique
 Forages

Remarques **Il semble s'agir d'une ancienne mare.**

Auteur :



Fiche d'indice de cavité souterraine n°

76.057.116

Localisation

Département **Seine-Maritime** Précision **Invisible**
 Commune **Barentin** Coordonnées X
 Coordonnées Y

Repères locaux

Autres (route, chemin,...)
 Parcelle cadastrale
 Remarque localisation:

Source

Départementales **Déclaration d'extraction**
 Communales
 Etudes
 Enquête orale Autres

Observations sur les documents sources

D'après une déclaration d'extraction du 26/01/1867 sur la parcelle 233 de la section A du cadastre napoléonien.

Nature

Contexte morphologique **Flanc de coteau** Profondeur (en m)
 Type d'effondrement **Non défini** Diamètre (en m)
 Indice de terrain **Non défini** Longueur min (en m)
 Géométrie **Non défini** Longueur max (en m)

Observations Terrains

Photographie

Origine probable de l'indice

Typologie probable d'indice **Carrière souterraine** **Investigations possibles à mener**
 Matière probablement extraite **Marne** Décapage Géophysique
 Forages

Remarques

Auteur :



Fiche d'indice de cavité souterraine n°

76.057.117

Localisation

Département **Seine-Maritime** Précision **Visible**
 Commune **Barentin** Coordonnées X **499753**
 Coordonnées Y **204937**

Repères locaux

Autres (route, chemin,...)
 Parcelle cadastrale **AV 16-17**
 Remarque localisation:

Source

Départementales
 Communales
 Etudes
 Enquête orale Autres **Terrain**

Observations sur les documents sources

Nature

Contexte morphologique **Flanc de coteau** Profondeur (en m) **0.5**
 Type d'effondrement **Non défini** Diamètre (en m) **5**
 Indice de terrain **Affaissement-dépression** Longueur min (en m)
 Géométrie **Circulaire** Longueur max (en m)

Observations Terrains

Photographie

Origine probable de l'indice

Typologie probable d'indice **Indéterminée** Investigations possibles à mener
 Matière probablement extraite **Non défini** Décapage Géophysique
 Forages

Remarques

Auteur :



Fiche d'indice de cavité souterraine n°

76.057.118

Localisation

Département **Seine-Maritime** Précision **Visible**
 Commune **Barentin** Coordonnées X **499452**
 Coordonnées Y **204891**

Repères locaux

Autres (route, chemin,...)
 Parcelle cadastrale **AV 59**
 Remarque localisation:

Source

Départementales
 Communales
 Etudes
 Enquête orale Autres **Terrain**

Observations sur les documents sources

Nature

Contexte morphologique **Flanc de coteau** Profondeur (en m) **0.4**
 Type d'effondrement **Non défini** Diamètre (en m) **3**
 Indice de terrain **Affaissement-dépression** Longueur min (en m)
 Géométrie **Circulaire** Longueur max (en m)

Observations Terrains

Photographie

Présence de poteaux, de barbelés, de ferraille ,etc.

Origine probable de l'indice

Typologie probable d'indice **Indéterminée** Investigations possibles à mener
 Matière probablement extraite **Non défini** Décapage Géophysique
 Forages

Remarques

Auteur :



Fiche d'indice de cavité souterraine n°

76.057.119

Localisation

Département **Seine-Maritime** Précision **Visible**
 Commune **Barentin** Coordonnées X **500769**
 Coordonnées Y **207280**

Repères locaux

Autres (route, chemin,...)
 Parcelle cadastrale **AH 70**
 Remarque localisation:

Source

Départementales
 Communales
 Etudes
 Enquête orale Autres **Terrain**

Observations sur les documents sources

Nature

Contexte morphologique **Plateau** Profondeur (en m) **0.5**
 Type d'effondrement **Non défini** Diamètre (en m)
 Indice de terrain **Affaissement-dépression** Longueur min (en m) **2**
 Géométrie **Quelconque** Longueur max (en m) **3**

Observations Terrains

Photographie

Origine probable de l'indice

Typologie probable d'indice **Indéterminée** Investigations possibles à mener
 Matière probablement extraite **Non défini** Décapage Géophysique
 Forages

Remarques

Auteur :



Fiche d'indice de cavité souterraine n°

76.057.120

Localisation

Département **Seine-Maritime** Précision **Visible**
 Commune **Barentin** Coordonnées X **500661**
 Coordonnées Y **207321**

Repères locaux

Autres (route, chemin,...)
 Parcelle cadastrale **AH 26**
 Remarque localisation:

Source

Départementales
 Communales
 Etudes
 Enquête orale Autres **Terrain**

Observations sur les documents sources

Nature

Contexte morphologique **Plateau** Profondeur (en m) **0.3**
 Type d'effondrement **Non défini** Diamètre (en m) **1.5**
 Indice de terrain **Affaissement-dépression** Longueur min (en m)
 Géométrie **Circulaire** Longueur max (en m)

Observations Terrains

Photographie

Origine probable de l'indice

Typologie probable d'indice **Indéterminée** Investigations possibles à mener
 Matière probablement extraite **Non défini** Décapage Géophysique
 Forages

Remarques

Auteur :



Fiche d'indice de cavité souterraine n°

76.057.121

Localisation

Département **Seine-Maritime** Précision **Visible**
 Commune **Barentin** Coordonnées X **500590**
 Coordonnées Y **207490**

Repères locaux

Autres (route, chemin,...)
 Parcelle cadastrale **AH 26**
 Remarque localisation:

Source

Départementales
 Communales
 Etudes
 Enquête orale Autres **Terrain - Témoignage Z**

Observations sur les documents sources

Nature

Contexte morphologique **Plateau** Profondeur (en m) **0.3**
 Type d'effondrement **Non défini** Diamètre (en m)
 Indice de terrain **Affaissement-dépression** Longueur min (en m) **1**
 Géométrie **Quelconque** Longueur max (en m) **2**

Observations Terrains

Photographie

Origine probable de l'indice

Typologie probable d'indice **Autre** **Investigations possibles à mener**
 Matière probablement extraite **Non défini** Décapage Géophysique
 Forages

Remarques **D'après le témoignage, il s'agit des traces d'un ancien fossé..**

Auteur :



Fiche d'indice de cavité souterraine n°

76.057.122

Localisation

Département **Seine-Maritime** Précision **Visible**
 Commune **Barentin** Coordonnées X
 Coordonnées Y

Repères locaux

Autres (route, chemin,...)
 Parcelle cadastrale **BK 6**
 Remarque localisation: **Dans le boisement**

Source

Départementales
 Communales
 Etudes
 Enquête orale Autres **Terrain - Témoignage K**

Observations sur les documents sources

Nature

Contexte morphologique **Plateau** Profondeur (en m) **6**
 Type d'effondrement **Non défini** Diamètre (en m)
 Indice de terrain **Affaissement-dépression** Longueur min (en m)
 Géométrie **Quelconque** Longueur max (en m)

Observations Terrains

Photographie

Origine probable de l'indice

Typologie probable d'indice **Indéterminée** **Investigations possibles à mener**
 Matière probablement extraite **Non défini** Décapage Géophysique
 Forages

Remarques

Auteur :



Fiche d'indice de cavité souterraine n°

76.057.123

Localisation

Département **Seine-Maritime** Précision **Invisible**
 Commune **Barentin** Coordonnées X **498307**
 Coordonnées Y **207562**

Repères locaux

Autres (route, chemin,...)
 Parcelle cadastrale **BK 7**
 Remarque localisation:

Source

Départementales
 Communales
 Etudes
 Enquête orale Autres **Terrain - Témoignage K**

Observations sur les documents sources

Nature

Contexte morphologique **Plateau** Profondeur (en m)
 Type d'effondrement **Non défini** Diamètre (en m)
 Indice de terrain **Non défini** Longueur min (en m)
 Géométrie **Non défini** Longueur max (en m)

Observations Terrains

Photographie

Origine probable de l'indice

Typologie probable d'indice **Carrière souterraine** **Investigations possibles à mener**
 Matière probablement extraite **Marne** Décapage Géophysique
 Forages

Remarques **D'après le témoignage, marnière ayant été creusée dans une marnière plus ancienne (indice 124).**

Auteur :



Fiche d'indice de cavité souterraine n°

76.057.124

Localisation

Département **Seine-Maritime** Précision **Invisible**
 Commune **Barentin** Coordonnées X **498307**
 Coordonnées Y **207562**

Repères locaux

Autres (route, chemin,...)
 Parcelle cadastrale **BK 7**
 Remarque localisation:

Source

Départementales
 Communales
 Etudes
 Enquête orale Autres **Terrain - Témoignage K**

Observations sur les documents sources

Nature

Contexte morphologique **Plateau** Profondeur (en m)
 Type d'effondrement **Non défini** Diamètre (en m)
 Indice de terrain **Non défini** Longueur min (en m)
 Géométrie **Non défini** Longueur max (en m)

Observations Terrains

Photographie

Origine probable de l'indice

Typologie probable d'indice **Carrière souterraine** **Investigations possibles à mener**
 Matière probablement extraite **Marne** Décapage Géophysique
 Forages

Remarques **D'après le témoignage, marnière découverte lors du creusement d'une autre marnière (indice 123).**

Auteur :



Fiche d'indice de cavité souterraine n°

76.057.125

Localisation

Département **Seine-Maritime** Précision **Visible**
 Commune **Barentin** Coordonnées X
 Coordonnées Y

Repères locaux

Autres (route, chemin,...) **Rue de Cadesus**
 Parcelle cadastrale
 Remarque localisation:

Source

Départementales
 Communales
 Etudes
 Enquête orale Autres **Terrain - Témoignage G**

Observations sur les documents sources

Nature

Contexte morphologique **Plateau** Profondeur (en m)
 Type d'effondrement **Non défini** Diamètre (en m)
 Indice de terrain **Zone remblayée** Longueur min (en m)
 Géométrie **Quelconque** Longueur max (en m)

Observations Terrains

Photographie **Pastille de macadam**

Origine probable de l'indice

Typologie probable d'indice **Indéterminée** **Investigations possibles à mener**
 Matière probablement extraite **Non défini** Décapage Géophysique
 Forages

Remarques

Auteur :



Fiche d'indice de cavité souterraine n°

76.057.126

Localisation

Département **Seine-Maritime** Précision **Invisible**
 Commune **Barentin** Coordonnées X
 Coordonnées Y

Repères locaux

Autres (route, chemin,...)
 Parcelle cadastrale **BD 112-114**
 Remarque localisation:

Source

Départementales
 Communales
 Etudes **Affaire 08/14319 (FoudOuest, 2008).**
 Enquête orale Autres **Terrain - Témoignage G**

Observations sur les documents sources

Nature

Contexte morphologique **Plateau** Profondeur (en m)
 Type d'effondrement **Non défini** Diamètre (en m)
 Indice de terrain **Non défini** Longueur min (en m)
 Géométrie **Non défini** Longueur max (en m)

Observations Terrains

Photographie

Origine probable de l'indice

Typologie probable d'indice **Carrière souterraine** **Investigations possibles à mener**
 Matière probablement extraite **Marne** Décapage Géophysique
 Forages

Remarques

D'après l'étude, il s'agit d'une chambre de marnière effondrée, conservation d'un périmètre de sécurité de 15m de rayon.

Auteur :



Fiche d'indice de cavité souterraine n°

76.057.127

Localisation

Département **Seine-Maritime** Précision **Visible**
 Commune **Barentin** Coordonnées X **499547**
 Coordonnées Y **207429**

Repères locaux

Autres (route, chemin,...)
 Parcelle cadastrale **AC 27**
 Remarque localisation:

Source

Départementales
 Communales
 Etudes
 Enquête orale Autres **Terrain - Témoignage N**

Observations sur les documents sources

Nature

Contexte morphologique **Plateau** Profondeur (en m) **1.3**
 Type d'effondrement **Non défini** Diamètre (en m) **2**
 Indice de terrain **Affaissement-dépression** Longueur min (en m)
 Géométrie **Circulaire** Longueur max (en m)

Observations Terrains

Photographie **Remblai avec poteaux et barbelés.**

Origine probable de l'indice

Typologie probable d'indice **Indéterminée** **Investigations possibles à mener**
 Matière probablement extraite **Non défini** Décapage Géophysique
 Forages

Remarques

Auteur :



Fiche d'indice de cavité souterraine n°

76.057.128

Localisation

Département **Seine-Maritime** Précision **Visible**
 Commune **Barentin** Coordonnées X **499554**
 Coordonnées Y **207434**

Repères locaux

Autres (route, chemin,...)
 Parcelle cadastrale **AC 27**
 Remarque localisation:

Source

Départementales
 Communales
 Etudes
 Enquête orale Autres **Terrain - Témoignage N**

Observations sur les documents sources

Nature

Contexte morphologique **Plateau** Profondeur (en m) **0.1**
 Type d'effondrement **Non défini** Diamètre (en m) **1**
 Indice de terrain **Affaissement-dépression** Longueur min (en m)
 Géométrie **Circulaire** Longueur max (en m)

Observations Terrains

Photographie **Variation de végétation.**

Origine probable de l'indice

Typologie probable d'indice **Indéterminée** **Investigations possibles à mener**
 Matière probablement extraite **Non défini** Décapage Géophysique
 Forages

Remarques

Auteur :



Fiche d'indice de cavité souterraine n°

76.057.129

Localisation

Département **Seine-Maritime** Précision **Visible**
 Commune **Barentin** Coordonnées X **500199**
 Coordonnées Y **207537**

Repères locaux

Autres (route, chemin,...)
 Parcelle cadastrale **AD 269**
 Remarque localisation:

Source

Départementales
 Communales
 Etudes
 Enquête orale Autres **Terrain - Témoignage M**

Observations sur les documents sources

Nature

Contexte morphologique **Flanc de coteau** Profondeur (en m) **2**
 Type d'effondrement **Non défini** Diamètre (en m) **3**
 Indice de terrain **Entrée à flanc de coteaux** Longueur min (en m)
 Géométrie **Circulaire** Longueur max (en m)

Observations Terrains

Photographie

Origine probable de l'indice

Typologie probable d'indice **Carrière souterraine** Investigations possibles à mener
 Matière probablement extraite **Marne** Décapage Géophysique
 Forages

Remarques **D'après le témoignage, entrée dans une galerie souterraine.**

Auteur :



Fiche d'indice de cavité souterraine n°

76.057.130

Localisation

Département **Seine-Maritime** Précision **Visible**
 Commune **Barentin** Coordonnées X **500778**
 Coordonnées Y **206571**

Repères locaux

Autres (route, chemin,...)
 Parcelle cadastrale **AO 7-8**
 Remarque localisation:

Source

Départementales
 Communales
 Etudes
 Enquête orale Autres **Terrain**

Observations sur les documents sources

Nature

Contexte morphologique **Plateau** Profondeur (en m) **0.2**
 Type d'effondrement **Non défini** Diamètre (en m) **1**
 Indice de terrain **Affaissement-dépression** Longueur min (en m)
 Géométrie **Circulaire** Longueur max (en m)

Observations Terrains

Photographie

Origine probable de l'indice

Typologie probable d'indice **Indéterminée** Investigations possibles à mener
 Matière probablement extraite **Non défini** Décapage Géophysique
 Forages

Remarques

Auteur :



Fiche d'indice de cavité souterraine n°

76.057.131

Localisation

Département **Seine-Maritime** Précision **Visible**
 Commune **Barentin** Coordonnées X
 Coordonnées Y

Repères locaux

Autres (route, chemin,...)
 Parcelle cadastrale **BD 77-9999**
 Remarque localisation:

Source

Départementales
 Communales
 Etudes
 Enquête orale Autres **Terrain - Témoignage A**

Observations sur les documents sources

Nature

Contexte morphologique **Plateau** Profondeur (en m)
 Type d'effondrement **Non défini** Diamètre (en m)
 Indice de terrain **Non défini** Longueur min (en m)
 Géométrie **Non défini** Longueur max (en m)

Observations Terrains

Photographie

Origine probable de l'indice

Typologie probable d'indice **Indéterminée** **Investigations possibles à mener**
 Matière probablement extraite **Non défini** Décapage Géophysique
 Forages

Remarques

Auteur :



Fiche d'indice de cavité souterraine n°

76.057.132

Localisation

Département **Seine-Maritime** Précision **Visible**
 Commune **Barentin** Coordonnées X **499873**
 Coordonnées Y **206079**

Repères locaux

Autres (route, chemin,...)
 Parcelle cadastrale **AN 471**
 Remarque localisation:

Source

Départementales
 Communales
 Etudes
 Enquête orale Autres **Terrain - Témoignages G et O**

Observations sur les documents sources

Nature

Contexte morphologique **Flanc de coteau** Profondeur (en m)
 Type d'effondrement **Non défini** Diamètre (en m)
 Indice de terrain **Entrée à flanc de coteaux** Longueur min (en m)
 Géométrie **Quelconque** Longueur max (en m)

Observations Terrains

Photographie

Galerie principale d'au moins 40m murée au fond et sur les cotés (départs d'autres galeries)..

Origine probable de l'indice

Typologie probable d'indice **Carrière souterraine** **Investigations possibles à mener**
 Matière probablement extraite **Marne** Décapage Géophysique
 Forages

Remarques

Auteur :



Fiche d'indice de cavité souterraine n°

76.057.133

Localisation

Département **Seine-Maritime** Précision **Visible**
 Commune **Barentin** Coordonnées X **499108**
 Coordonnées Y **205589**

Repères locaux

Autres (route, chemin,...)
 Parcelle cadastrale **AW 2**
 Remarque localisation:

Source

Départementales
 Communales
 Etudes
 Enquête orale Autres **Terrain**

Observations sur les documents sources

Nature

Contexte morphologique **Flanc de coteau** Profondeur (en m) **10**
 Type d'effondrement **Non défini** Diamètre (en m) **40**
 Indice de terrain **Affaissement-dépression** Longueur min (en m)
 Géométrie **Circulaire** Longueur max (en m)

Observations Terrains

Photographie

Origine probable de l'indice

Typologie probable d'indice **Carrière à ciel ouvert** Investigations possibles à mener
 Matière probablement extraite **Non défini** Décapage Géophysique
 Forages

Remarques

Auteur :



Fiche d'indice de cavité souterraine n°

76.057.134

Localisation

Département **Seine-Maritime** Précision **Visible**
 Commune **Barentin** Coordonnées X **499150**
 Coordonnées Y **205716**

Repères locaux

Autres (route, chemin,...)
 Parcelle cadastrale **AW 2**
 Remarque localisation:

Source

Départementales
 Communales
 Etudes
 Enquête orale Autres **Terrain**

Observations sur les documents sources

Nature

Contexte morphologique **Flanc de coteau** Profondeur (en m) **8**
 Type d'effondrement **Non défini** Diamètre (en m)
 Indice de terrain **Affaissement-dépression** Longueur min (en m) **40**
 Géométrie **Quelconque** Longueur max (en m) **50**

Observations Terrains

Photographie

Origine probable de l'indice

Typologie probable d'indice **Carrière à ciel ouvert** Investigations possibles à mener
 Matière probablement extraite **Non défini** Décapage Géophysique
 Forages

Remarques

Auteur :



Fiche d'indice de cavité souterraine n°

76.057.135

Localisation

Département **Seine-Maritime** Précision **Visible**
 Commune **Barentin** Coordonnées X **499169**
 Coordonnées Y **205767**

Repères locaux

Autres (route, chemin,...)
 Parcelle cadastrale **AW 558**
 Remarque localisation:

Source

Départementales
 Communales
 Etudes
 Enquête orale Autres **Terrain**

Observations sur les documents sources

Nature

Contexte morphologique **Flanc de coteau** Profondeur (en m) **5**
 Type d'effondrement **Non défini** Diamètre (en m) **20**
 Indice de terrain **Affaissement-dépression** Longueur min (en m)
 Géométrie **Circulaire** Longueur max (en m)

Observations Terrains

Photographie

Origine probable de l'indice

Typologie probable d'indice **Carrière à ciel ouvert** Investigations possibles à mener
 Matière probablement extraite **Non défini** Décapage Géophysique
 Forages

Remarques

Auteur :



Fiche d'indice de cavité souterraine n°

76.057.136

Localisation

Département **Seine-Maritime** Précision **Visible**
 Commune **Barentin** Coordonnées X
 Coordonnées Y

Repères locaux

Autres (route, chemin,...)
 Parcelle cadastrale **AO 34-525**
 Remarque localisation:

Source

Départementales
 Communales
 Etudes
 Enquête orale Autres **Terrain - Témoignage B**

Observations sur les documents sources

Nature

Contexte morphologique **Flanc de coteau** Profondeur (en m)
 Type d'effondrement **Non défini** Diamètre (en m)
 Indice de terrain **Non défini** Longueur min (en m)
 Géométrie **Non défini** Longueur max (en m)

Observations Terrains

Photographie

Origine probable de l'indice

Typologie probable d'indice **Carrière souterraine** Investigations possibles à mener
 Matière probablement extraite **Non défini** Décapage Géophysique
 Forages

Remarques

D'après le témoignage, présence d'entrées à flanc de coteaux.

Auteur :



Fiche d'indice de cavité souterraine n°

76.057.137

Localisation

Département **Seine-Maritime** Précision **Visible**
 Commune **Barentin** Coordonnées X **500366**
 Coordonnées Y **205564**

Repères locaux

Autres (route, chemin,...)
 Parcelle cadastrale **AS 33**
 Remarque localisation:

Source

Départementales
 Communales
 Etudes
 Enquête orale Autres **Terrain**

Observations sur les documents sources

Nature

Contexte morphologique **Flanc de coteau** Profondeur (en m) **0.4**
 Type d'effondrement **Non défini** Diamètre (en m) **0.5**
 Indice de terrain **Effondrement** Longueur min (en m)
 Géométrie **Circulaire** Longueur max (en m)

Observations Terrains

Photographie

Origine probable de l'indice

Typologie probable d'indice **Indéterminée** **Investigations possibles à mener**
 Matière probablement extraite **Non défini** Décapage Géophysique
 Forages

Remarques

Auteur :



Fiche d'indice de cavité souterraine n°

76.057.138

Localisation

Département **Seine-Maritime** Précision **Visible**
 Commune **Barentin** Coordonnées X **501687**
 Coordonnées Y **205319**

Repères locaux

Autres (route, chemin,...)
 Parcelle cadastrale **AP 20**
 Remarque localisation:

Source

Départementales
 Communales
 Etudes
 Enquête orale Autres **Terrain**

Observations sur les documents sources

Nature

Contexte morphologique **Flanc de coteau** Profondeur (en m) **8**
 Type d'effondrement **Non défini** Diamètre (en m) **30**
 Indice de terrain **Affaissement-dépression** Longueur min (en m)
 Géométrie **Circulaire** Longueur max (en m)

Observations Terrains

Photographie

Origine probable de l'indice

Typologie probable d'indice **Carrière à ciel ouvert** **Investigations possibles à mener**
 Matière probablement extraite **Non défini** Décapage Géophysique
 Forages

Remarques

Auteur :



Fiche d'indice de cavité souterraine n°

76.057.139

Localisation

Département **Seine-Maritime** Précision **Visible**
 Commune **Barentin** Coordonnées X **499937**
 Coordonnées Y **205197**

Repères locaux

Autres (route, chemin,...)
 Parcelle cadastrale **AV 11**
 Remarque localisation:

Source

Départementales
 Communales
 Etudes
 Enquête orale Autres **Terrain**

Observations sur les documents sources

Nature

Contexte morphologique **Talweg** Profondeur (en m)
 Type d'effondrement **Non défini** Diamètre (en m) **4**
 Indice de terrain **Affaissement-dépression** Longueur min (en m)
 Géométrie **Circulaire** Longueur max (en m)

Observations Terrains

Photographie **Variation de végétation.**

Origine probable de l'indice

Typologie probable d'indice **Indéterminée** **Investigations possibles à mener**
 Matière probablement extraite **Non défini** Décapage Géophysique
 Forages

Remarques

Auteur :



Fiche d'indice de cavité souterraine n°

76.057.140

Localisation

Département **Seine-Maritime** Précision **Visible**
 Commune **Barentin** Coordonnées X **499516**
 Coordonnées Y **203569**

Repères locaux

Autres (route, chemin,...)
 Parcelle cadastrale **AZ 84**
 Remarque localisation:

Source

Départementales
 Communales
 Etudes
 Enquête orale Autres **Terrain**

Observations sur les documents sources

Nature

Contexte morphologique **Plateau** Profondeur (en m) **0.4**
 Type d'effondrement **Non défini** Diamètre (en m) **1.5**
 Indice de terrain **Affaissement-dépression** Longueur min (en m)
 Géométrie **Circulaire** Longueur max (en m)

Observations Terrains

Photographie

Origine probable de l'indice

Typologie probable d'indice **Indéterminée** **Investigations possibles à mener**
 Matière probablement extraite **Non défini** Décapage Géophysique
 Forages

Remarques

Auteur :



Fiche d'indice de cavité souterraine n°

76.057.141

Localisation

Département **Seine-Maritime** Précision **Visible**
 Commune **Barentin** Coordonnées X **500686**
 Coordonnées Y **203708**

Repères locaux

Autres (route, chemin,...)
 Parcelle cadastrale **ZA 3**
 Remarque localisation:

Source

Départementales
 Communales
 Etudes
 Enquête orale Autres **Terrain**

Observations sur les documents sources

Nature

Contexte morphologique **Talweg** Profondeur (en m) **0.3**
 Type d'effondrement **Non défini** Diamètre (en m) **0.8**
 Indice de terrain **Affaissement-dépression** Longueur min (en m)
 Géométrie **Circulaire** Longueur max (en m)

Observations Terrains

Photographie

Origine probable de l'indice

Typologie probable d'indice **Karstique** **Investigations possibles à mener**
 Matière probablement extraite **Non défini** Décapage Géophysique
 Forages

Remarques

Auteur :



Fiche d'indice de cavité souterraine n°

76.057.142

Localisation

Département **Seine-Maritime** Précision **Visible**
 Commune **Barentin** Coordonnées X
 Coordonnées Y

Repères locaux

Autres (route, chemin,...)
 Parcelle cadastrale **ZA 2**
 Remarque localisation:

Source

Départementales
 Communales
 Etudes
 Enquête orale Autres **Terrain**

Observations sur les documents sources

Nature

Contexte morphologique **Talweg** Profondeur (en m)
 Type d'effondrement **Non défini** Diamètre (en m)
 Indice de terrain **Affaissement-dépression** Longueur min (en m)
 Géométrie **Quelconque** Longueur max (en m)

Observations Terrains

Photographie

Plusieurs dépressions de dimensions métriques.

Origine probable de l'indice

Typologie probable d'indice **Karstique** **Investigations possibles à mener**
 Matière probablement extraite **Non défini** Décapage Géophysique
 Forages

Remarques

Auteur :



Fiche d'indice de cavité souterraine n°

76.057.143

Localisation

Département **Seine-Maritime** Précision **Invisible**
 Commune **Barentin** Coordonnées X
 Coordonnées Y

Repères locaux

Autres (route, chemin,...)
 Parcelle cadastrale
 Remarque localisation: **Autre commune (Pissy-Poville)**

Source

Départementales
 Communales
 Etudes **Recensement des indices de cavités souterraines de Pissy-Poville (CETE, 2005) - annexe 8.**
 Enquête orale Autres

Observations sur les documents sources

Indice n°7 de l'étude.

Nature

Contexte morphologique **Flanc de coteau** Profondeur (en m)
 Type d'effondrement **Non défini** Diamètre (en m)
 Indice de terrain **Non défini** Longueur min (en m)
 Géométrie **Non défini** Longueur max (en m)

Observations Terrains

Photographie

Origine probable de l'indice

Typologie probable d'indice **Carrière souterraine** **Investigations possibles à mener**
 Matière probablement extraite **Non défini** Décapage Géophysique
 Forages

Remarques

Auteur :



Fiche d'indice de cavité souterraine n°

76.057.144

Localisation

Département **Seine-Maritime** Précision **Invisible**
 Commune **Barentin** Coordonnées X
 Coordonnées Y

Repères locaux

Autres (route, chemin,...)
 Parcelle cadastrale
 Remarque localisation: **Autre commune (Pissy-Poville)**

Source

Départementales
 Communales
 Etudes **Recensement des indices de cavités souterraines de Pissy-Poville (CETE, 2005) - annexe 8.**
 Enquête orale Autres

Observations sur les documents sources

Indice n°9 de l'étude.

Nature

Contexte morphologique **Plateau** Profondeur (en m)
 Type d'effondrement **Non défini** Diamètre (en m)
 Indice de terrain **Non défini** Longueur min (en m)
 Géométrie **Non défini** Longueur max (en m)

Observations Terrains

Photographie

Origine probable de l'indice

Typologie probable d'indice **Carrière souterraine** **Investigations possibles à mener**
 Matière probablement extraite **Non défini** Décapage Géophysique
 Forages

Remarques

Auteur :



Fiche d'indice de cavité souterraine n°

76.057.145

Localisation

Département **Seine-Maritime** Précision **Invisible**
 Commune **Barentin** Coordonnées X
 Coordonnées Y

Repères locaux

Autres (route, chemin,...)
 Parcelle cadastrale
 Remarque localisation: **Autre commune (Pissy-Poville)**

Source

Départementales
 Communales
 Etudes **Recensement des indices de cavités souterraines de Pissy-Poville (CETE, 2005) - annexe 8.**
 Enquête orale Autres

Observations sur les documents sources

Indice n°10 de l'étude.

Nature

Contexte morphologique **Plateau** Profondeur (en m)
 Type d'effondrement **Non défini** Diamètre (en m)
 Indice de terrain **Non défini** Longueur min (en m)
 Géométrie **Non défini** Longueur max (en m)

Observations Terrains

Photographie

Origine probable de l'indice

Typologie probable d'indice **Carrière souterraine** **Investigations possibles à mener**
 Matière probablement extraite **Non défini** Décapage Géophysique
 Forages

Remarques

Auteur :



Fiche d'indice de cavité souterraine n°

76.057.146

Localisation

Département **Seine-Maritime** Précision **Invisible**
 Commune **Barentin** Coordonnées X **501192**
 Coordonnées Y **203926**

Repères locaux

Autres (route, chemin,...)
 Parcelle cadastrale
 Remarque localisation:

Source

Départementales
 Communales
 Etudes **Recensement des indices de cavités souterraines de Roumare (CETE, 2002) - annexe 9.**
 Enquête orale Autres

Observations sur les documents sources

Indice n°119 de l'étude.

Nature

Contexte morphologique **Plateau** Profondeur (en m)
 Type d'effondrement **Non défini** Diamètre (en m)
 Indice de terrain **Non défini** Longueur min (en m)
 Géométrie **Non défini** Longueur max (en m)

Observations Terrains

Photographie

Origine probable de l'indice

Typologie probable d'indice **Indéterminée** **Investigations possibles à mener**
 Matière probablement extraite **Non défini** Décapage Géophysique
 Forages

Remarques

Auteur :



Fiche d'indice de cavité souterraine n°

76.057.147

Localisation

Département **Seine-Maritime** Précision **Invisible**
 Commune **Barentin** Coordonnées X
 Coordonnées Y

Repères locaux

Autres (route, chemin,...)
 Parcelle cadastrale
 Remarque localisation:

Source

Départementales
 Communales
 Etudes **Recensement des indices de cavités souterraines de Roumare (CETE, 2002) - annexe 9 + Affaire 04/10619 (FoudOuest, 2004).**
 Enquête orale Autres

Observations sur les documents sources

Indice n°12 de l'étude.

Nature

Contexte morphologique **Plateau** Profondeur (en m)
 Type d'effondrement **Non défini** Diamètre (en m)
 Indice de terrain **Non défini** Longueur min (en m)
 Géométrie **Non défini** Longueur max (en m)

Observations Terrains

Photographie

Origine probable de l'indice

Typologie probable d'indice **Carrière souterraine** **Investigations possibles à mener**
 Matière probablement extraite **Non défini** Décapage Géophysique
 Forages

Remarques

D'après l'étude, modification du périmètre de sécurité.

Auteur :



Fiche d'indice de cavité souterraine n°

76.057.148

Localisation

Département **Seine-Maritime** Précision **Invisible**
 Commune **Barentin** Coordonnées X
 Coordonnées Y

Repères locaux

Autres (route, chemin,...)
 Parcelle cadastrale
 Remarque localisation:

Source

Départementales
 Communales
 Etudes **Recensement des indices de cavités souterraines de Villers-Ecalles (CETE, 2004) - annexe 10.**
 Enquête orale Autres

Observations sur les documents sources

Indice n°7 de l'étude.

Nature

Contexte morphologique **Plateau** Profondeur (en m)
 Type d'effondrement **Non défini** Diamètre (en m)
 Indice de terrain **Non défini** Longueur min (en m)
 Géométrie **Non défini** Longueur max (en m)

Observations Terrains

Photographie

Origine probable de l'indice

Typologie probable d'indice **Carrière souterraine** **Investigations possibles à mener**
 Matière probablement extraite **Non défini** Décapage Géophysique
 Forages

Remarques

Auteur :



Fiche d'indice de cavité souterraine n°

76.057.149

Localisation

Département **Seine-Maritime** Précision **Invisible**
 Commune **Barentin** Coordonnées X **498889**
 Coordonnées Y **204775**

Repères locaux

Autres (route, chemin,...)
 Parcelle cadastrale
 Remarque localisation:

Source

Départementales
 Communales
 Etudes **Recensement des indices de cavités souterraines de Villers-Ecalles (CETE, 2004) - annexe 10.**
 Enquête orale Autres

Observations sur les documents sources

Indice n°38 de l'étude.

Nature

Contexte morphologique **Talweg** Profondeur (en m)
 Type d'effondrement **Non défini** Diamètre (en m)
 Indice de terrain **Non défini** Longueur min (en m)
 Géométrie **Non défini** Longueur max (en m)

Observations Terrains

Photographie

Origine probable de l'indice

Typologie probable d'indice **Indéterminée** **Investigations possibles à mener**
 Matière probablement extraite **Non défini** Décapage Géophysique
 Forages

Remarques

Auteur :



Fiche d'indice de cavité souterraine n°

76.057.150

Localisation

Département **Seine-Maritime** Précision **Invisible**
 Commune **Barentin** Coordonnées X **499312**
 Coordonnées Y **204478**

Repères locaux

Autres (route, chemin,...)
 Parcelle cadastrale
 Remarque localisation:

Source

Départementales
 Communales
 Etudes **Recensement des indices de cavités souterraines de Villers-Ecalles (CETE, 2004) - annexe 10.**
 Enquête orale Autres

Observations sur les documents sources

Indice n°45 de l'étude.

Nature

Contexte morphologique **Flanc de coteau** Profondeur (en m)
 Type d'effondrement **Non défini** Diamètre (en m)
 Indice de terrain **Non défini** Longueur min (en m)
 Géométrie **Non défini** Longueur max (en m)

Observations Terrains

Photographie

Origine probable de l'indice

Typologie probable d'indice **Indéterminée** **Investigations possibles à mener**
 Matière probablement extraite **Non défini** Décapage Géophysique
 Forages

Remarques

Auteur :



Fiche d'indice de cavité souterraine n°

76.057.151

Localisation

Département **Seine-Maritime** Précision **Invisible**
 Commune **Barentin** Coordonnées X **499334**
 Coordonnées Y **204371**

Repères locaux

Autres (route, chemin,...)
 Parcelle cadastrale
 Remarque localisation:

Source

Départementales
 Communales
 Etudes **Recensement des indices de cavités souterraines de Villers-Ecalles (CETE, 2004) - annexe 10.**
 Enquête orale Autres

Observations sur les documents sources

Indice n°46 de l'étude.

Nature

Contexte morphologique **Flanc de coteau** Profondeur (en m)
 Type d'effondrement **Non défini** Diamètre (en m)
 Indice de terrain **Non défini** Longueur min (en m)
 Géométrie **Non défini** Longueur max (en m)

Observations Terrains

Photographie

Origine probable de l'indice

Typologie probable d'indice **Indéterminée** **Investigations possibles à mener**
 Matière probablement extraite **Non défini** Décapage Géophysique
 Forages

Remarques

Auteur :



Fiche d'indice de cavité souterraine n°

76.057.152

Localisation

Département **Seine-Maritime** Précision **Invisible**
 Commune **Barentin** Coordonnées X
 Coordonnées Y

Repères locaux

Autres (route, chemin,...)
 Parcelle cadastrale **BR 52**
 Remarque localisation:

Source

Départementales
 Communales
 Etudes **Affaire n°12 853 (CETE, 2010) - annexe 7.**
 Enquête orale Autres

Observations sur les documents sources

Nature

Contexte morphologique **Plateau** Profondeur (en m)
 Type d'effondrement **Non défini** Diamètre (en m)
 Indice de terrain **Non défini** Longueur min (en m)
 Géométrie **Non défini** Longueur max (en m)

Observations Terrains

Photographie

Origine probable de l'indice

Typologie probable d'indice **Carrière souterraine** **Investigations possibles à mener**
 Matière probablement extraite **Non défini** Décapage Géophysique
 Forages

Remarques

Auteur :



Fiche d'indice de cavité souterraine n°

76.057.153

Localisation

Département	Seine-Maritime	Précision	Invisible
Commune	Barentin	Coordonnées X	
		Coordonnées Y	

Repères locaux

Autres (route, chemin,...)

Parcelle cadastrale **BR 52**

Remarque localisation:

Source

Départementales

Communales

Etudes **Affaire n°12 853 (CETE, 2010) - annexe 7.**

Enquête orale Autres

Observations sur les documents sources

Nature

Contexte morphologique	Plateau	Profondeur (en m)	<input type="text"/>
Type d'effondrement	Non défini	Diamètre (en m)	<input type="text"/>
Indice de terrain	Non défini	Longueur min (en m)	<input type="text"/>
Géométrie	Non défini	Longueur max (en m)	<input type="text"/>

Observations Terrains

Photographie

Origine probable de l'indice

Typologie probable d'indice	Carrière souterraine	Investigations possibles à mener	
Matière probablement extraite	Non défini	Décapage <input checked="" type="checkbox"/>	Géophysique <input checked="" type="checkbox"/>
		Forages <input checked="" type="checkbox"/>	

Remarques

Auteur :



Fiche d'indice de cavité souterraine n°

76.057.154

Localisation

Département	Seine-Maritime	Précision	Invisible
Commune	Barentin	Coordonnées X	
		Coordonnées Y	

Repères locaux

Autres (route, chemin,...)

Parcelle cadastrale **AR 88**

Remarque localisation:

Source

Départementales

Communales

Etudes

Enquête orale **259** Autres

Observations sur les documents sources

Nature

Contexte morphologique	Plateau	Profondeur (en m)	<input type="text"/>
Type d'effondrement	Non défini	Diamètre (en m)	<input type="text"/>
Indice de terrain	Non défini	Longueur min (en m)	<input type="text"/>
Géométrie	Non défini	Longueur max (en m)	<input type="text"/>

Observations Terrains

Photographie

Origine probable de l'indice

Typologie probable d'indice	Indéterminée	Investigations possibles à mener	
Matière probablement extraite	Non défini	Décapage <input type="checkbox"/>	Géophysique <input type="checkbox"/>
		Forages <input type="checkbox"/>	

Remarques

Auteur :



Fiche d'indice de cavité souterraine n°

76.057.155

Localisation

Département **Seine-Maritime** Précision **Visible**
 Commune **Barentin** Coordonnées X
 Coordonnées Y

Repères locaux

Autres (route, chemin,...)
 Parcelle cadastrale
 Remarque localisation:

Source

Départementales **Rapport**
 Communales
 Etudes
 Enquête orale Autres

Observations sur les documents sources

D'après un rapport du 21/06/1864, concernant l'extraction de caillou sur la parcelle 167 des Hospices de Pavilly (certainement sur la section A)

Nature

Contexte morphologique **Flanc de coteau** Profondeur (en m)
 Type d'effondrement **Non défini** Diamètre (en m)
 Indice de terrain **Non défini** Longueur min (en m)
 Géométrie **Non défini** Longueur max (en m)

Observations Terrains

Photographie **Plusieurs dépressions de dimensions métriques.**

Origine probable de l'indice

Typologie probable d'indice **Carrière à ciel ouvert** Investigations possibles à mener
 Matière probablement extraite **Silex** Décapage Géophysique
 Forages

Remarques

Auteur :



Fiche d'indice de cavité souterraine n°

76.057.156

Localisation

Département **Seine-Maritime** Précision **Invisible**
 Commune **Barentin** Coordonnées X
 Coordonnées Y

Repères locaux

Autres (route, chemin,...)
 Parcelle cadastrale
 Remarque localisation:

Source

Départementales **Déclaration d'extraction**
 Communales
 Etudes
 Enquête orale Autres

Observations sur les documents sources

D'après une déclaration d'extraction du 26/01/1867 sur la parcelle 168 des hospices de Pavilly (certainement sur la section A) du cadastre napoléonien.

Nature

Contexte morphologique **Flanc de coteau** Profondeur (en m)
 Type d'effondrement **Non défini** Diamètre (en m)
 Indice de terrain **Non défini** Longueur min (en m)
 Géométrie **Non défini** Longueur max (en m)

Observations Terrains

Photographie **La morphologie et le contexte géologique nous indique qu'il semble s'agir d'une carrière à ciel ouvert.**

Origine probable de l'indice

Typologie probable d'indice **Carrière à ciel ouvert** Investigations possibles à mener
 Matière probablement extraite **Non défini** Décapage Géophysique
 Forages

Remarques

Auteur :



Fiche d'indice de cavité souterraine n°

76.057.157

Localisation

Département **Seine-Maritime** Précision **Invisible**
 Commune **Barentin** Coordonnées X **500460**
 Coordonnées Y **206867**

Repères locaux

Autres (route, chemin,...)
 Parcelle cadastrale **AK 96**
 Remarque localisation:

Source

Départementales
 Communales
 Etudes
 Enquête orale Autres **Terrain - Témoignages Q et R**

Observations sur les documents sources

Nature

Contexte morphologique **Flanc de coteau** Profondeur (en m)
 Type d'effondrement **Non défini** Diamètre (en m)
 Indice de terrain **Non défini** Longueur min (en m)
 Géométrie **Non défini** Longueur max (en m)

Observations Terrains

Photographie

Origine probable de l'indice

Typologie probable d'indice **Indéterminée** **Investigations possibles à mener**
 Matière probablement extraite **Non défini** Décapage Géophysique
 Forages

Remarques **D'après les témoignages, dalle de béton à 60cm de profondeur sur un ancien affaissement.**

Auteur :



Fiche d'indice de cavité souterraine n°

76.057.158

Localisation

Département **Seine-Maritime** Précision **Invisible**
 Commune **Barentin** Coordonnées X
 Coordonnées Y

Repères locaux

Autres (route, chemin,...)
 Parcelle cadastrale
 Remarque localisation:

Source

Départementales **Demande d'installation d'une Briqueterie**
 Communales
 Etudes
 Enquête orale Autres

Observations sur les documents sources

D'après une demande d'installation d'une Briqueterie du 17/04/1878 sur la parcelle 264 de la section C du cadastre napoléonien.

Nature

Contexte morphologique **Flanc de coteau** Profondeur (en m)
 Type d'effondrement **Non défini** Diamètre (en m)
 Indice de terrain **Non défini** Longueur min (en m)
 Géométrie **Non défini** Longueur max (en m)

Observations Terrains

Photographie

Origine probable de l'indice

Typologie probable d'indice **Carrière à ciel ouvert** **Investigations possibles à mener**
 Matière probablement extraite **Argile** Décapage Géophysique
 Forages

Remarques

Auteur :



Fiche d'indice de cavité souterraine n°

76.057.159

Localisation

Département **Seine-Maritime** Précision **Invisible**
 Commune **Barentin** Coordonnées X
 Coordonnées Y

Repères locaux

Autres (route, chemin,...)
 Parcelle cadastrale **BM 1**
 Remarque localisation:

Source

Départementales
 Communales
 Etudes
 Enquête orale Autres **Terrain - Témoignage T**

Observations sur les documents sources

Nature

Contexte morphologique **Plateau** Profondeur (en m)
 Type d'effondrement **Non défini** Diamètre (en m)
 Indice de terrain **Non défini** Longueur min (en m)
 Géométrie **Non défini** Longueur max (en m)

Observations Terrains

Photographie

Origine probable de l'indice

Typologie probable d'indice **Carrière souterraine** Investigations possibles à mener
 Matière probablement extraite **Marne** Décapage Géophysique
 Forages

Remarques **D'après le témoignage, puits de marnière profond de 25m..**

Auteur :



Fiche d'indice de cavité souterraine n°

76.057.160

Localisation

Département **Seine-Maritime** Précision **Invisible**
 Commune **Barentin** Coordonnées X
 Coordonnées Y

Repères locaux

Autres (route, chemin,...)
 Parcelle cadastrale **BM 38**
 Remarque localisation:

Source

Départementales
 Communales
 Etudes
 Enquête orale Autres **Terrain - Témoignage T**

Observations sur les documents sources

Nature

Contexte morphologique **Plateau** Profondeur (en m)
 Type d'effondrement **Non défini** Diamètre (en m)
 Indice de terrain **Non défini** Longueur min (en m)
 Géométrie **Non défini** Longueur max (en m)

Observations Terrains

Photographie

Origine probable de l'indice

Typologie probable d'indice **Carrière souterraine** Investigations possibles à mener
 Matière probablement extraite **Marne** Décapage Géophysique
 Forages

Remarques **D'après le témoignage, puits de marnière profond de 32m..**

Auteur :



Fiche d'indice de cavité souterraine n°

76.057.161

Localisation

Département **Seine-Maritime** Précision **Invisible**
 Commune **Barentin** Coordonnées X
 Coordonnées Y

Repères locaux

Autres (route, chemin,...)
 Parcelle cadastrale **BM 1**
 Remarque localisation:

Source

Départementales
 Communales
 Etudes
 Enquête orale Autres **Terrain - Témoignage T**

Observations sur les documents sources

Nature

Contexte morphologique **Plateau** Profondeur (en m)
 Type d'effondrement **Non défini** Diamètre (en m)
 Indice de terrain **Non défini** Longueur min (en m)
 Géométrie **Non défini** Longueur max (en m)

Observations Terrains

Photographie

Origine probable de l'indice

Typologie probable d'indice **Carrière souterraine** **Investigations possibles à mener**
 Matière probablement extraite **Marne** Décapage Géophysique
 Forages

Remarques

Auteur :



Fiche d'indice de cavité souterraine n°

76.057.162

Localisation

Département **Seine-Maritime** Précision **Invisible**
 Commune **Barentin** Coordonnées X
 Coordonnées Y

Repères locaux

Autres (route, chemin,...)
 Parcelle cadastrale **BL 6**
 Remarque localisation:

Source

Départementales
 Communales
 Etudes
 Enquête orale Autres **Terrain - Témoignage T**

Observations sur les documents sources

Nature

Contexte morphologique **Plateau** Profondeur (en m)
 Type d'effondrement **Non défini** Diamètre (en m)
 Indice de terrain **Non défini** Longueur min (en m)
 Géométrie **Non défini** Longueur max (en m)

Observations Terrains

Photographie

Origine probable de l'indice

Typologie probable d'indice **Carrière souterraine** **Investigations possibles à mener**
 Matière probablement extraite **Marne** Décapage Géophysique
 Forages

Remarques

Auteur :



Fiche d'indice de cavité souterraine n°

76.057.163

Localisation

Département **Seine-Maritime** Précision **Invisible**
 Commune **Barentin** Coordonnées X
 Coordonnées Y

Repères locaux

Autres (route, chemin,...)
 Parcelle cadastrale **AR 287**
 Remarque localisation:

Source

Départementales
 Communales
 Etudes
 Enquête orale Autres **Terrain - Témoignage T**

Observations sur les documents sources

Nature

Contexte morphologique **Plateau** Profondeur (en m)
 Type d'effondrement **Non défini** Diamètre (en m)
 Indice de terrain **Non défini** Longueur min (en m)
 Géométrie **Non défini** Longueur max (en m)

Observations Terrains

Photographie

Origine probable de l'indice

Typologie probable d'indice **Carrière souterraine** Investigations possibles à mener
 Matière probablement extraite **Marne** Décapage Géophysique
 Forages

Remarques

Auteur :



Fiche d'indice de cavité souterraine n°

76.057.164

Localisation

Département **Seine-Maritime** Précision **Visible**
 Commune **Barentin** Coordonnées X **499911**
 Coordonnées Y **206078**

Repères locaux

Autres (route, chemin,...)
 Parcelle cadastrale **AN 21**
 Remarque localisation:

Source

Départementales
 Communales
 Etudes
 Enquête orale Autres

Observations sur les documents sources

Nature

Contexte morphologique **Flanc de coteau** Profondeur (en m)
 Type d'effondrement **Non défini** Diamètre (en m)
 Indice de terrain **Entrée à flanc de coteaux** Longueur min (en m)
 Géométrie **Quelconque** Longueur max (en m)

Observations Terrains

Photographie

Origine probable de l'indice

Typologie probable d'indice **Carrière souterraine** Investigations possibles à mener
 Matière probablement extraite **Marne** Décapage Géophysique
 Forages

Remarques

Auteur :



Fiche d'indice de cavité souterraine n°

76.057.165

Localisation

Département **Seine-Maritime** Précision **Invisible**
 Commune **Barentin** Coordonnées X **499669**
 Coordonnées Y **206651**

Repères locaux

Autres (route, chemin,...)
 Parcelle cadastrale **BD 122**
 Remarque localisation:

Source

Départementales
 Communales
 Etudes **Affaire : ALI/IBARENTIN_FOR/BARENTIN/1011108 (ALISE, 2010).**
 Enquête orale Autres

Observations sur les documents sources

Nature

Contexte morphologique **Plateau** Profondeur (en m)
 Type d'effondrement **Non défini** Diamètre (en m)
 Indice de terrain **Non défini** Longueur min (en m)
 Géométrie **Non défini** Longueur max (en m)

Observations Terrains

Photographie

Origine probable de l'indice

Typologie probable d'indice **Karstique** **Investigations possibles à mener**
 Matière probablement extraite **Non défini** Décapage Géophysique
 Forages

Remarques

Auteur :



Fiche d'indice de cavité souterraine n°

76.057.166

Localisation

Département **Seine-Maritime** Précision **Visible**
 Commune **Barentin** Coordonnées X
 Coordonnées Y

Repères locaux

Autres (route, chemin,...)
 Parcelle cadastrale **BI 5**
 Remarque localisation:

Source

Départementales
 Communales
 Etudes **Information de la DDTM (mai 2011) - annexe 11.**
 Enquête orale Autres

Observations sur les documents sources

Nature

Contexte morphologique **Plateau** Profondeur (en m) **1,5**
 Type d'effondrement **Non défini** Diamètre (en m) **26**
 Indice de terrain **Non défini** Longueur min (en m)
 Géométrie **Circulaire** Longueur max (en m)

Observations Terrains

Photographie

Origine probable de l'indice

Typologie probable d'indice **Karstique** **Investigations possibles à mener**
 Matière probablement extraite **Non défini** Décapage Géophysique
 Forages

Remarques

Auteur :



Fiche d'indice de cavité souterraine n°

76.057.167

Localisation

Département **Seine-Maritime** Précision **Invisible**
Commune **Barentin** Coordonnées X **498221**
Coordonnées Y **206723**

Repères locaux

Autres (route, chemin,...)
Parcelle cadastrale **BI 5**
Remarque localisation:

Source

Départementales
Communales
Etudes **Information de la DDTM (mai 2011) - annexe 11.**
Enquête orale Autres

Observations sur les documents sources

Nature

Contexte morphologique **Plateau** Profondeur (en m)
Type d'effondrement **Non défini** Diamètre (en m)
Indice de terrain **Affaissement-dépression** Longueur min (en m)
Géométrie **Non défini** Longueur max (en m)

Observations Terrains

Photographie

Origine probable de l'indice


Typologie probable d'indice **Indéterminée** Investigations possibles à mener
Matière probablement extraite **Non défini** Décapage Géophysique
Forages

Remarques

Auteur :



Indices 166 et 167



Fiche d'indice de cavité souterraine n°

76.057.168

Localisation

Département **Seine-Maritime** Précision **Visible**
 Commune **Barentin** Coordonnées X **0**
 Coordonnées Y **0**

Repères locaux

Autres (route, chemin,...)
 Parcelle cadastrale **BO 3**
 Remarque localisation:

Source

Départementales
 Communales
 Etudes **Rapport 76057/38-Version A - Travaux de comblement d'une cavité rue du 11 novembre (For&tec, 25/07/2012)**
 Enquête orale Autres **DDTM, courrier du 03/09/2012**

Observations sur les documents sources

Nature

Contexte morphologique **Plateau** Profondeur (en m)
 Type d'effondrement **Non défini** Diamètre (en m)
 Indice de terrain **Non défini** Longueur min (en m)
 Géométrie **Non défini** Longueur max (en m)

Observations Terrains

Photographie

Origine probable de l'indice

Typologie probable d'indice **Carrière souterraine** **Investigations possibles à mener**
 Matière probablement extraite **Marne** Décapage Géophysique
 Forages

Remarques **D'après les conclusions de l'étude, INDICE LEVE**

Auteur :



Fiche d'indice de cavité souterraine n°

76.057.169

Localisation

Département **Seine-Maritime** Précision **Visible**
 Commune **Barentin** Coordonnées X **0**
 Coordonnées Y **0**

Repères locaux

Autres (route, chemin,...)
 Parcelle cadastrale **BC 268**
 Remarque localisation:

Source

Départementales
 Communales
 Etudes **Rapport 76057/28-Version A - Vérification de la non extension de vide par sondages destructifs suite à un effondrement 3 rue du 8 mai (For&tec, 27/03/2012)**
 Enquête orale Autres **Travaux (LOGEAL, 30/10/2012) + DDTM, courrier du**

Observations sur les documents sources

Nature

Contexte morphologique **Plateau** Profondeur (en m)
 Type d'effondrement **Non défini** Diamètre (en m)
 Indice de terrain **Non défini** Longueur min (en m)
 Géométrie **Non défini** Longueur max (en m)

Observations Terrains

Photographie

Origine probable de l'indice

Typologie probable d'indice **Indéterminée** **Investigations possibles à mener**
 Matière probablement extraite **Non défini** Décapage Géophysique
 Forages

Remarques **D'après les conclusions de l'étude complétées par la réalisation des travaux, INDICE LEVE**

Auteur :






PRÉFET DE LA SEINE-MARITIME

Direction départementale des
Territoires et de la Mer
Service Ressources Milieux Territoires
Bureau des Risques et Nuisance

Rouen, le 6/11/2012

Nos réf. : Barentin.12-669.odt
Affaire suivie par : Arnaud Quiniou
Tél. : 02 35 58 56 09
Fax : 02 35 58 55 63
mél : arnaud.quiniou@seine-maritime.gouv.fr



Monsieur le Maire,

Par courrier du 25 octobre 2012, vous me demandez de confirmer la proposition de levée du périmètre de risque de l'indice n°116 datée du 7 février dernier.

A ce jour, mon unité n'a pas reçu de nouveaux éléments dans cette affaire. Le bureau d'études ANTEA s'étant engagé sans ambiguïté sur la requalification de l'indice en carrière à ciel ouvert, je maintiens ma proposition de février 2012. Pour rappel, mon unité avait demandé au bureau d'études ANTEA, par courriel du 20/12/2011, de se positionner très clairement sur la requalification ou non de l'indice n°116. Une version B du rapport avait alors été produite.

Si de nouveaux éléments étaient portés à votre connaissance, et que ceux-ci contredisaient l'analyse d'ANTEA, vous pourrez alors décider de mener une tierce-expertise avec un expert technique de l'Etat, CETE ou BRGM, afin de vous aider à instruire les autorisations d'urbanisme du secteur.

Je vous prie de croire, Monsieur le Maire, en l'expression de mes sentiments les meilleurs.

Le Responsable du Bureau
Risques et Nuisances

Erwan BLONDEL

Monsieur le Maire de Barentin
Mairie de Barentin
76360 Barentin

Cité administrative Saint Sever - 76032 ROUEN Cedex - 02 35 58 53 27
Site Internet : <http://www.seine-maritime.equipement-agriculture.gouv.fr>
Horaires d'ouverture : 9h00-12h30 / 13h30-16h30
Site Internet : <http://www.seine-maritime.gouv.fr>



PRÉFET DE LA SEINE-MARITIME

Direction départementale des
Territoires et de la Mer
Service Ressources Milieux Territoires
Bureau des Risques et Nuisances

Rouen, le 31/07/2012

Nos réf. : Barentin.12-456.odt
Affaire suivie par : Arnaud Quiniou
Tél. : 02 35 58 56 09
Fax : 02 35 58 55 63
mél : arnaud.quiniou@seine-maritime.gouv.fr




Monsieur le Maire,

Vous avez consulté mon unité pour avis sur plusieurs études géotechniques réalisées par For&Tec sur l'indice n°125.

Au vu de ces différents rapports, une marnière a été retrouvée sous l'emprise de la voirie. Elle est constituée de 2 chambres. Toutefois, un effondrement a bloqué l'accès entre les 2 chambres, au niveau du puits ancien. D'après For&Tec, les 2 chambres ont été comblées pour un volume de 542m³. Le périmètre de risque de l'indice n°125 peut donc désormais être levé. Toutefois, il est probable que des tassements résiduels apparaissent au droit de la zone d'effondrement, notamment à la jonction des 2 chambres. En conséquence, nous conseillons un renforcement de la voirie au droit du puits ancien. Il conviendra de garder pour mémoire l'emplacement de la marnière comblée (par exemple avec le figuré « barré » sur l'indice n°125 de votre carte des risques).

Je reste à votre disposition pour tout renseignement complémentaire.

Je vous prie de croire, Monsieur le Maire, en l'expression de mes sentiments les meilleurs.

Le Responsable du Bureau
Risques et Nuisances

Erwan BLONDEL

Monsieur le Maire de Barentin
Mairie de Barentin
76360 Barentin

Cité administrative Saint Sever - 76032 ROUEN Cedex - 02 35 58 53 27
Site Internet : <http://www.seine-maritime.equipement-agriculture.gouv.fr>
Horaires d'ouverture : 9h00-12h30 / 13h30-16h30
Site Internet : <http://www.seine-maritime.pref.gouv.fr>



PRÉFET DE LA SEINE-MARITIME

Direction départementale des
Territoires et de la Mer
Service Ressources Milieux Territoires
Bureau des Risques et Nuisances

Rouen, le 3/09/2012

Nos réf. : Barentin.12-497.odt
Affaire suivie par : Arnaud Quiniou
Tél. : 02 35 58 56 09
Fax : 02 35 58 55 63
mél : arnaud.quiniou@seine-maritime.gouv.fr



Monsieur le Maire,

Vous avez consulté mon unité pour avis sur plusieurs études géotechniques réalisées sur l'indice n°12 et sur la cavité rue du 11 novembre.

Indice n°12 : la découverte d'une marnière référencée indice 12 bis sur l'emprise de la parcelle napoléonienne n°12 peut vous permettre de supprimer cette parcelle de votre document d'urbanisme. Comme l'a conseillé Alise, s'agissant d'une zone propice à l'exploitation de marne, il conviendra d'être vigilant lors de tout projet de construction sur l'emprise de cette ancienne parcelle napoléonienne. Concernant la marnière 12bis, la visite *in situ* et la réalisation des sondages permettent au bureau d'études de cartographier précisément son emprise. Le périmètre de 16m correspondant au cône d'effondrement de la carrière me paraît adapté au risque potentiel. En conséquence, je vous propose de retenir ce périmètre de risque défini sur la figure 6 du rapport Alise de juin 2012 pour l'instruction des autorisations d'urbanisme du secteur. En l'absence de comblement, cette zone devra être totalement inconstructible.

Cavité rue du 11 novembre : Le volume de comblement de la carrière annoncé par For&Tec dans son rapport du 25 juillet 2012 correspond au volume estimé en juin 2012 (voir également mon avis du 25/6/2012). Le bureau d'études a certifié le bon déroulement des travaux et propose de supprimer la zone à risque. Par conséquent, Je vous invite à supprimer l'indice et son périmètre de risque de votre document d'urbanisme.

Je reste à votre disposition pour tout renseignement complémentaire.

Je vous prie de croire, Monsieur le Maire, en l'expression de mes sentiments les meilleurs.

Erwan BLONDEL

Monsieur le Maire de Barentin
Mairie de Barentin
76360 Barentin

Cité administrative Saint Sever - 76032 ROUEN Cedex - 02 35 58 53 27
Site Internet : <http://www.seine-maritime.equipement-agriculture.gouv.fr>
Horaires d'ouverture : 9h00-12h30 / 13h30-16h30
Site Internet : <http://www.seine-maritime.pref.gouv.fr>




PRÉFET DE LA SEINE-MARITIME

Direction départementale
des Territoires et de la Mer
Service Ressources, Milieux et Territoires
Bureau Risques et Nuisances

Rouen, le

14 NOV. 2012

Nos réf. : 2012-690
Affaire suivie par : Eric Dulongchamps
mél : Eric.Dulongchamps@seine-maritime.gouv.fr
Tél. : 02 35 58 56 36
Fax : 02 35 58 55 63
mél : ddtm-srmt-bm@seine-maritime.gouv.fr



Monsieur le Maire,

Par courrier du 31 octobre dernier, vous avez transmis pour avis à mon service un rapport d'étude réalisé en mars 2012 par l'entreprise for&tec, concernant la vérification de la non extension de vide par sondages destructifs suite à un effondrement de terrain au 3, rue du 8 Mai 1945 (réf.: 76057/28 – Version A du 27 mars 2012).

D'après ce rapport, l'effondrement en question est un phénomène naturel, qui n'est pas en relation avec une cavité naturelle ou anthropique (bétoire, marnière...).

Par conséquent, je n'ai aucune remarque.

Je reste à votre disposition pour tout renseignement complémentaire et vous prie de croire, Monsieur le Maire, en l'expression de mes sentiments les meilleurs.

Le responsable du bureau
Risques et Nuisances

Erwan Blondel

Monsieur le Maire de Barentin
Hôtel de ville
Service Urbanisme
A l'attention de M. OUILLON et Mme ANCELIN
B.P. 12
76360 BARENTIN

Cité administrative Saint Sever - 76032 ROUEN Cedex - 02 35 58 53 27
Site Internet : <http://www.seine-maritime.equipement-agriculture.gouv.fr>
Horaires d'ouverture : 9h00-12h30 / 13h30-16h30
Site Internet : <http://www.seine-maritime.gouv.fr>



PRÉFET DE LA SEINE-MARITIME

Direction départementale des
Territoires et de la Mer
Service Ressources Milieux Territoires
Bureau des Risques et Nuisances

Rouen, le 25/06/2012

Nos réf. : Barentin.12-375.odt
Affaire suivie par : Arnaud Quiniou
Tél. : 02 35 58 56 09
Fax : 02 35 58 55 63
mél : arnaud.quiniou@seine-maritime.gouv.fr



Monsieur le Maire,
Service de l'Urbanisme

Vous avez consulté mon unité pour avis sur plusieurs études géotechniques réalisées par For&Tec en juin 2012.

Indices 105, 119, 120, hameau du Petit Catillon : les 3 études géotechniques qui ont consisté en des sondages à la pelle mécanique n'appellent pas de remarque particulière de la part de la DDTM. Ces indices ne sont pas liés à des cavités souterraines anthropiques. Toutefois, la présence des indices 105 et 119 laissent penser que le terrain est propice aux phénomènes karstiques. En conséquence, il est conseillé aux pétitionnaires souhaitant construire sur le futur lotissement, d'envisager des fondations adaptées au contexte karstique et de limiter les infiltrations d'eau à proximité des bâtiments. Les périmètres de risque inconstructibles des indices 105 et 119 pourront être réduits à 10m de rayon conformément aux préconisations de For&Tec. L'indice 120 pourra être supprimé de votre document d'urbanisme.

Marnière rue du 11 novembre : la visite de la marnière repérée par l'INRAP et cartographiée par For&Tec en juin 2012 montre que celle-ci est en bon état général. Toutefois, le cône d'effondrement délimité par For&Tec englobe la voirie. En l'absence de comblement rapide de cette carrière, il serait judicieux de demander à For&Tec :

- si vous devez interdire la circulation sur la voirie
- la fréquence des visites de contrôle de la marnière

Par ailleurs, je vous conseille de créer une nouvelle fiche d'indice pour cette marnière afin d'en garder trace même si elle est comblée ultérieurement.

Je reste à votre disposition pour tout renseignement complémentaire.

Je vous prie de croire, Monsieur le Maire, en l'expression de mes sentiments les meilleurs.

Le Responsable du Bureau
Risques et Nuisances
Erwan BLONDEL

Monsieur le Maire de Barentin
Mairie de Barentin
76360 Barentin

Cité administrative Saint Sever - 76032 ROUEN Cedex - 02 35 58 53 27
Site Internet : <http://www.seine-maritime.equipement-agriculture.gouv.fr>
Horaires d'ouverture : 9h00-12h30 / 13h30-16h30
Site Internet : <http://www.seine-maritime.pref.gouv.fr>



PRÉFET DE LA SEINE-MARITIME

Direction départementale
des Territoires et de la Mer
Service Ressources Milieux et Territoires
Bureau des Risques et Nuisances

Rouen, le 09 NOV. 2012

Nos réf. : barentin.12-673
Affaire suivie par : Valérie ERHARD
mél : valerie.erhard@seine-maritime.gouv.fr
Tél. : 02 35 58 54 01
Fax : 02 35 58 55 63
mél : ddtm-srmt-brn@seine-maritime.gouv.fr



Monsieur le Maire,

Vous avez sollicité le bureau des risques naturels afin d'obtenir un avis des services de l'État sur le rapport de synthèse du bureau d'études ALISE, référencé ALI_MAIRIE_12BIS_COMPLEMENT_BARENTIN_1208048, daté du mois d'octobre 2012.

Cette étude consistait à effectuer le comblement de l'indice n°12bis.

Le bureau d'étude a conclu en indiquant que la cavité a été complètement comblée et en proposant donc une levée de l'indice de cavité ainsi que de son périmètre. Il a tout de même émis des prescriptions en définissant un périmètre perturbé dans lequel des études géotechniques complémentaires devront être réalisées en cas d'aménagements. Il conseille également de garder en mémoire l'indice 12 et de procéder à un décapage en cas de construction au droit de sa localisation.

Je reste à votre disposition pour tout renseignement complémentaire.

Je vous prie d'agréer, Monsieur le Maire, l'expression de mes sentiments les meilleurs.

Le Responsable
du Bureau Risques et Nuisances

Erwan BLONDEL

Monsieur le Maire
Hôtel de Ville de Barentin
B.P 12
76360 BARENTIN

Cité administrative Saint Sever - 76032 ROUEN Cedex - 02 35 58 53 27
Site Internet : <http://www.seine-maritime.equipement-agriculture.gouv.fr>
Horaires d'ouverture : 9h00-12h30 / 13h30-16h30
Site Internet : <http://www.seine-maritime.gouv.fr>



PRÉFET DE LA SEINE-MARITIME

Direction départementale des
Territoires et de la Mer
Service Ressources Milieux Territoires
Bureau des Risques et Nuisances

Rouen, le 7/02/2012

Nos réf. : Barentin.12-060.odt
Affaire suivie par : Arnaud Quiniou
Tél. : 02 35 58 56 09
Fax : 02 35 58 55 63
mél : arnaud.quiniou@seine-maritime.gouv.fr

Monsieur le Maire,

Par courriers du 12, 24, 26, 30 et 31 janvier 2012, vous avez sollicité mon unité pour avis sur la levée et réduction de plusieurs indices de cavités souterraines ainsi que sur une demande de permis de construire.

Indices 40, 42 et 114 : les études par sondages à la pelle réalisées par For&Tec en janvier 2012 n'appellent pas de remarques particulières de ma part. S'agissant de leurres, je vous propose la suppression de ces 3 indices de votre carte des risques.

Indice n°148 (=indice CETE 76743-007 de Villers-Ecalles) : le décapage intégral de l'indice napoléonien linéaire relevé par le CETE sur Villers-Ecalles tient compte de l'incertitude retenue par le CETE (+/-5m). Toutefois, le CETE aurait peut-être dû définir une incertitude un peu plus importante (+/- 15 m par exemple) du fait des imprécisions des plans d'époque. Vu l'analyse du CETE et vu l'engagement de For&Tec sur la suppression de l'indice, juridiquement, la mairie peut toutefois décider de suivre les conclusions du bureau d'études. Je conseille tout de même de rester vigilant à toute anomalie de surface pouvant survenir autour de l'indice n°148. Une copie de ce courrier sera adressée pour information à la mairie de Villers-Ecalles.

Indice n°126 : la méthodologie des sondages utilisée par For&Tec respecte globalement celle définie par nos services pour la recherche de cavités dans le département. Le BRN n'avait pas été destinataire de l'étude menée par Fondouest en 2008 et citée dans le rapport de For&Tec. Au vu des conclusions du rapport For&Tec, je propose la modification du périmètre de risque de l'indice n°126 comme indiqué en annexe 6.

Indice n°116 : l'étude réalisée par ANTEA en janvier 2012 avait fait l'objet de commentaires de la part de mon unité le 20/12/2011 (copie faite à M. Sanchiz). Au vu de la dernière version du rapport, ANTEA s'engage clairement sur la requalification de l'indice n°126 en carrière à ciel ouvert. Ce type d'indice ne génère pas de périmètre de risque.

Monsieur le Maire de Barentin
Mairie de Barentin
76360 Barentin

Cité administrative Saint Sever - 76032 ROUEN Cedex - 02 35 58 53 27
Site Internet : <http://www.seine-maritime.equipement-agriculture.gouv.fr>
Horaires d'ouverture : 9h00-12h30 / 13h30-16h30
Site Internet : <http://www.seine-maritime.pref.gouv.fr>

Indice n°18 : le décapage mené par For&Tec en janvier 2012 n'a pas permis de retrouver le puits d'accès à la carrière déclarée en 1862. Par conséquent, cette étude ne permet pas d'envisager de modification de la zone à risque définie sur votre document d'urbanisme.

Indice n°131 : le décapage mené par Alise en février 2011 n'a pas permis de retrouver l'effondrement déclaré par témoignage oral lors du Recensement des Indices de Cavités Souterraines (RICS) réalisé en novembre 2010 également par Alise. Au vu du RICS et du rapport de décapage, Alise a retenu une incertitude de 12,5m de rayon pour tenir compte de la fragilité du témoignage oral. Toutefois, Alise n'a pas décapé l'intégralité de la surface de l'indice et demande tout de même sa suppression. Il y a donc contradiction entre la zone de décapage définie par Alise et l'incertitude retenue lors du RICS. En conséquence, je ne peux vous proposer de suivre les conclusions du géologue.

Concernant votre demande d'avis d'urbanisme, il n'était pas fait mention du type de risque en question. Vous trouverez ci-joint les doctrines cavités et inondations à destination des services instructeurs.

Je reste à votre disposition pour tout renseignement complémentaire.

Je vous prie d'agréer, Monsieur le Maire, l'assurance de ma considération distinguée.

Cité administrative Saint Sever - 76032 ROUEN Cedex - 02 35 58 53 27
Site Internet : <http://www.seine-maritime.equipement-agriculture.gouv.fr>
Horaires d'ouverture : 9h00-12h30 / 13h30-16h30
Site Internet : <http://www.seine-maritime.pref.gouv.fr>



Indices 43 et 44
"La Lettraie"

PRÉFET DE LA SEINE-MARITIME

Direction départementale des
Territoires et de la Mer
Service Ressources Milieux Territoires
Bureau des Risques et Nuisances

Rouen, le 20/12/2011

Nos réf. : Barentin.11-975.odt
Affaire suivie par : Arnaud Quiniou
Tél. : 02 35 58 56 09
Fax : 02 35 58 55 63
mél : arnaud.quiniou@seine-maritime.gouv.fr

Monsieur le Maire,

Par courrier du 6 décembre 2011, vous sollicitez mon unité pour avis sur la levée de 2 indices de cavités souterraines, les numéros 43 et 44, recensés par Alise en novembre 2010.

Ces 2 indices ont été relevés par le CETE en mai 2003 (affaire 8598) sous les numéros CETE76057-2 et 3 et correspondaient à 2 affaissements de terrain d'une trentaine de cm de profondeur pour 1,5m de diamètre environ. Le CETE avait supposé la présence d'une cavité anthropique.

2 sondages à la pelle ont été menés par ETS en septembre 2003 afin de préciser l'origine de ces indices. Au vu de l'analyse du puisatier, il ne s'agit pas de puits d'accès à une carrière souterraine. ETS a jugé qu'il s'agissait de leurres. Un des indices pourrait éventuellement être lié à la proximité d'une zone d'infiltration des eaux créée par le propriétaire du terrain. En conséquence, je vous propose de supprimer ces 2 indices de cavités puisqu'ils ne sont pas liés à des cavités souterraines. Toutefois, je conseille au propriétaire du terrain de limiter les infiltrations d'eau sur sa parcelle dans la mesure du possible. Par précaution, vous pouvez également contacter Alise pour connaître les raisons exactes du report des périmètres de risque autour de ces indices déjà étudiés.

Je reste à votre disposition pour tout renseignement complémentaire.

Je vous prie d'agréer, Monsieur le Maire, l'assurance de ma considération distinguée.

Le Responsable
Risques et Nuisances
EMMANUEL CLONDEL

Monsieur le Maire de Barentin
Mairie de Barentin
76360 Barentin